



Association pour l'Histoire  
de la Protection de la Nature  
et de l'Environnement



# Protection de la nature et de l'environnement en Aquitaine

**Aperçu des fonds d'archives publiques et  
privées versées aux nationales,  
départementales et municipales  
ou conservées chez les acteurs privés et  
associations  
XVIIIe-XXIe siècles**

par Patrick Cavalié  
archiviste, membre de l'AHPNE

Guide des sources

mise à jour le 16/05/26

Paris  
2026

## Sommaire

<b>Remerciements</b> .....	5
<b>Avant-propos</b> .....	6
<b>Introduction</b> .....	7
<b>Repères bibliographiques</b> .....	11
<b>1ère partie : Archives publiques</b> .....	12
<u>Stratégie</u> .....	12
Développement durable.....	12
Gironde.....	12
Maîtrise de l'énergie.....	14
Gironde.....	14
<u>Agriculture, forêt</u> .....	18
Agriculture.....	18
Gironde.....	18
Forêt.....	19
National.....	19
Dordogne.....	25
Landes.....	25
Pyrénées-Atlantiques.....	26
<u>Construction, sites et paysages</u> .....	28
National.....	28
Gironde.....	31
Landes.....	32
<u>Eau, biodiversité</u> .....	34
Eau.....	34
Dordogne.....	34
Gironde.....	35
Landes.....	36
Lot-et-Garonne.....	38
Pyrénées-Atlantiques.....	39
Espaces naturels.....	40
National.....	40
Gironde.....	44
Landes.....	45
Littoral et milieu marin.....	51
National.....	51
Gironde.....	52
Landes.....	59
<u>Energie, climat</u> .....	62
Dordogne.....	62
Gironde.....	63
Landes.....	64
<u>Infrastructures et services de transports</u> .....	65
Gironde.....	65
Landes.....	67

**Aperçu des fonds d'archives publiques et privées concernant la protection de la nature en Aquitaine**

Pyrénées-Atlantiques.....	68
<u>Prévention des risques</u> .....	69
Risques industriels.....	69
National.....	69
Dordogne.....	70
Gironde.....	70
Landes.....	73
Lot-et-Garonne.....	75
Risques naturels.....	76
National.....	76
Dordogne.....	77
Landes.....	78
<u>Sécurité et affaires maritimes</u> .....	79
National.....	79
<b>2ème partie : Archives d'acteurs privés et d'associations de protection de la nature et de l'environnement</b> .....	81
<u>Associations</u> .....	81
Dordogne.....	81
Conseil d'architecture, d'urbanisme et d'environnement de la Dordogne.....	81
Pyrénées-Atlantiques.....	82
Association départementale des sentiers d'excursion.....	82
Association Marche pour le Somport.....	83
Centre d'écologie montagnarde.....	84
Commission météorologique des Basses-Pyrénées.....	85
<b>Annexes</b> .....	87
<u>Liste des sigles</u> .....	87
<u>Liste des illustrations</u> .....	88
Exposition «Les sites protégés au titre de la loi du 2 mai 1930 – lieux de beauté, lieu de mémoire », 1999.....	88
Affiche « La dune du Pyla », 1999.....	89
<u>Index des institutions et associations</u> .....	90
<u>Index matière</u> .....	91
<u>Géolocalisation des fonds d'archives publiques et privées</u> .....	93
<u>Sites Internet</u> .....	94

## Historique des versions

Version	Date	Commentaires
1	06/04/24	1ère version
2	07/11/24	Ajout des descriptifs des fons d'archives conservés aux Archives départementales
3	21/09/25	Mise à jour des index
4	16/05/26	Ajout des descriptifs des fons d'archives conservés aux Archives municipales

## Suivi par

<b>Patrick CAVALIE - AHPNE</b>
<i>Tél. : 06 80 66 65 03</i>
<i>e-mail: cavalipatrick@gmail.com</i>

## Rédacteur

Patrick Cavalié

## Relecteur

Archives départementales

## **Remerciements**

Cette conservation patrimoniale ainsi que sa valorisation n'auraient pu se réaliser sans la volonté des Archives départementales de la Dordogne, de la Gironde, des Landes, du Lot-et-Garonne et des Pyrénées-Atlantiques ainsi que les Archives municipales de Bordeaux et de Pau.

Grâce à cette synergie, les services déconcentrés ministère, préfectures et conseils départementaux ont versé plus de 4 000 dossiers aux Archives départementales.

## **Avant-propos**

### **Archives publiques**

C'est conformément à l'article 213-1 à 3 du Code du Patrimoine qui régit les délais de communicabilité des documents et dans le respect de celui-ci que les archivistes de la mission des archives au sein du ministère de la transition écologique et solidaire œuvrent à la préservation de l'écrit du patrimoine naturel du territoire. De même, les Archives départementales contrôlent et collectent la production des archives émanant des services déconcentrés de l'État.

### **Archives privées**

Si l'on excepte l'actuelle Société nationale de protection de la nature (SNPN) qui est l'héritière de la Société Impériale zoologique d'acclimatation fondée en 1854, la Société pour la protection des paysages et de l'esthétique de la France (SPPEF), fondée en 1901 et la Ligue française pour la protection des oiseaux (LPO) fondée en 1912, la plupart des associations de protection de la nature et de l'environnement sont apparues à partir de la fin des années 1950 en France telle la Société d'étude et de protection de la nature en Bretagne (SEPNB) ou l'Association pour la prévention de la pollution atmosphérique (APPA) créées en 1958. C'est surtout dans les deux décennies suivantes qu'elles se multiplièrent dans les différentes régions françaises.

Certaines associations, généralistes, œuvrent dans tous les domaines de la protection de l'environnement, à l'échelle régionale ou départementale. D'autres sont plus spécialisées et se concentrent sur un territoire et/ou un sujet spécifique. Leurs modes d'actions sont multiples : leurs militants informent les citoyens, rencontrent les élus et les décideurs, mènent des actions de terrain (nettoyage de site, inventaires naturalistes...), forment les bénévoles, gèrent des espaces protégés ou encore participent aux débats et aux consultations publics.

La sauvegarde et la valorisation des archives d'acteurs privés de la protection de la nature et de l'environnement en vue, notamment, de leur exploitation par les historiens et les chercheurs est une des motivations de l'Association pour l'histoire de la protection de la nature et de l'environnement (AHPNE). Outre les archives publiques dont la conservation est assurée par les Archives nationales et départementales, il existe une multitude de documents et fonds d'archives environnementales chez des particuliers et des associations qui sont ni classées ni répertoriées et ne sont donc généralement pas connues et sont donc, de ce fait, peu disponibles.

En conséquence, l'AHPNE s'est fixée, entre autres objectifs, celui de favoriser le rassemblement, le classement et la conservation de tout document utile à la connaissance de cette histoire.

## Introduction

Pour la 1ère fois, un instrument de recherche présente des sources d'archives historiques publiques mais aussi privées au niveau régional.

## Archives publiques

### Panorama sur les archives définitives

Le guide présente le catalogue des archives définitives (ou archives d'intérêt historique) issues des services déconcentrés, préfectures et conseils départementaux. Comme cité précédemment, ces archives ont fait l'objet de versements auprès des services d'archives patrimoniaux où elles sont conservées : archives départementales (services déconcentrés).

### Périmètre chronologique et administratif<sup>1</sup>

C'est donc près de quarante-six années d'inventaires d'archives ministérielles patrimoniales, en lien avec le thème de la protection de la nature et de l'environnement qui sont présentées et répertoriées au sein de ce guide.

En effet, c'est en janvier 1971 que fut créé le ministère de l'environnement, quand Robert Poujade, sous le gouvernement de Jacques Chaban-Delmas, est nommé ministre délégué auprès du Premier ministre, chargé de la protection de la nature et de l'environnement.

C'est donc une création récente, qui suit la vague de renouveau de l'écologie en 1970 et s'inscrit dans la lignée des mesures de protection de la faune et de la flore de 1957.

Après son départ du gouvernement, il qualifiera alors, dans un livre, son ministère de « ministère de l'impossible ».

La création d'un grand ministère par la fusion de deux fonctions historiquement distinctes, l'écologie et l'équipement ainsi que des services du ministère de l'industrie est décidée par le président de la République Nicolas Sarkozy lors de sa prise de fonction en mai 2007.

---

<sup>1</sup> Vous trouverez dans cet ouvrage chapitre quelques fonds d'archives couvrant la période XIX-XXe siècles. Les références sont issues de l'ouvrage d'Andrée Covol "Les sources de l'histoire de l'environnement", 2003

## ***Aperçu des fonds d'archives publiques et privées concernant la protection de la nature en Aquitaine***

Son but est de créer un grand ministère à confier à un ministre d'État et de respecter ainsi sa signature du «pacte écologique» de Nicolas Hulot qui stipulait la création d'un poste de vice-premier ministre chargé du développement durable. Après un court passage d'Alain Juppé c'est Jean-Louis Borloo qui prend la fonction de « Ministre d'État, ministre de l'écologie, de l'énergie, du développement durable et de la Mer, chargé des technologies vertes et des négociations sur le climat ».

Parallèlement, de nouveaux services déconcentrés se créent en région et département. En région, les Directions régionales de l'environnement, de l'aménagement et du logement (DREAL) sont issues de la fusion des Directions régionales de l'environnement (DIREN), des Directions régionales de l'équipement (DRE) et des Directions régionales de l'industrie, de la recherche et de l'environnement (DRIRE). Elles interviennent dans les domaines de l'eau, de la biodiversité, de la prévision et de la prévention des risques, de l'énergie, de l'aménagement, de l'urbanisme et de la construction, de la mobilité des transports et de leurs infrastructures, ainsi que du logement. En outre mer les Directions de l'environnement, de l'aménagement et du logement (DEAL) correspondent aux DREAL de métropole avec en plus les attributions des directions départementales couvrant le périmètre du ministère ainsi que les Directions interrégionales maritimes (DIRM) créées en métropole.

En département, hors mis l'outre-mer, les Directions départementales des territoires et de la mer (DDTM) résultent de la fusion des Directions départementales de l'équipement (DDE), des Directions départementales de l'agriculture et des forêts (DDAF) et des directions départementales des affaires maritimes (DDAM)

Le 14 novembre 2010, lors de la formation du gouvernement de François Fillon, il est rebaptisé « ministère de l'écologie, du développement durable, des transports et du logement ». Jean-Louis Borloo quitte le gouvernement, et est remplacé par Nathalie Kosciusko-Morizet, celle-ci n'a pas le titre de ministre d'État que portaient les précédents titulaires du poste.

Depuis mai 2012, sous la présidence de François Hollande, l'Énergie revient dans les attributions du ministère qui devient « ministère de l'écologie, du développement durable et de l'énergie ». En juillet 2013, la Direction des pêches maritimes et de l'aquaculture (DPMA) est détachée du ministère de l'agriculture pour être incorporée au ministère de l'écologie, du développement durable et de l'énergie.

Le ministre porte les négociations sur le climat dans son intitulé entre 2007 et 2010, et de 2016 à 2017. Le ministère est renommé ministère de la transition écologique et solidaire lors de la nomination du gouvernement d'Édouard Philippe, ses attributions sont globalement conservées mais la DPMA réintègre le ministère de l'agriculture et de l'alimentation. Il reste chargé de la politique environnementale, de la politique énergétique, de la politique de la mer et des transports.

## ***Aperçu des fonds d'archives publiques et privées concernant la protection de la nature en Aquitaine***

Vous trouverez donc, à travers ce guide des sources, quarante-six années d'archives des cabinets ministériels illustrant la déclinaison des politiques publiques dans le domaine de la protection de la nature et de l'environnement : maîtrise de l'énergie, les thèmes de l'énergie et du climat, le domaine de l'eau et de la biodiversité, les préservation des espèces animales et végétales, la prévention des risques , l'agriculture et forêt

L'impulsion de ces politiques publiques se faisait par le biais des cabinets ministériels, puis par des directions opérationnelles d'administrations centrales et enfin étaient déclinés localement par les implantations ministérielles régionales ou départementales (directions départementales, directions régionales ...).

Ainsi, tendent à être répertoriées de façon exhaustive :

. les archives des services déconcentrés en charge du domaine de la protection de la nature et de l'environnement de 1971 à 2017. Nous y trouvons aussi des collections antérieures à cette période

### **Importance matérielle des dossiers Répertoires**

A chaque répertoire détaillé sont mentionnés, le service d'origine, les dates extrêmes, la description détaillée, la cote, localisation, conditions d'accès. Un lien dynamique permet d'aller directement sur les sites Internet des Archives départementales<sup>2</sup>.

Ce guide regroupe plus de 3 500 dossiers décrits.

AHPNE

---

<sup>2</sup> *Annuaire des Archives départementales* : <https://francearchives.fr/fr/annuaire/departements>

## **Archives privées**

L'Association pour l'histoire de la protection de la nature et de l'environnement (AHPNE) s'est fixée comme objectif de favoriser le rassemblement, le classement et la conservation de tout document utile à la connaissance de cette histoire.

Suite à une enquête en 2010 auprès des associations, l'AHPNE a constaté la situation suivante :

- Plusieurs milliers d'associations de protection de nature sur le territoire
- Peu de recherche dans le domaine de la protection de l'environnement en France
- Peu de don aux Archives nationales/départementales
- Pas de conservation ni de valorisation des archives dans les associations ?

Afin de répondre à ces questions l'AHPNE a mis progressivement en place une politique de rédaction d'inventaires d'archives<sup>3</sup>

L'AHPNE a donc réalisé ces inventaires d'archives depuis 2011 en partenariat avec les Archives nationales, les Archives départementales du Finistère, et de la Région Centre Val-de-Loire (Cher, Eure-et-Loir, Indre, Indre-et-Loire, Loir-et-Cher, Loiret)

Les archives départementales de la Seine-Maritime ont réalisé elles-mêmes ceux concernant le département.

Les inventaires ont pu être réalisés grâce au financement

- du ministère de la transition écologique et solidaire pour le Finistère,
- du Conseil régional Centre-Val de Loire pour cette région.
- de France nature environnement

Ce guide regroupe plus de le descriptif de plus 10 000 dossiers des fonds d'archives d'acteurs privés ou associations de protection de la nature conservés dans leurs locaux.

Patrick Février, Président de l'AHPNE

---

<sup>3</sup> L'ensemble des inventaires sont consultables sur le site Internet <https://ressources.histoire-environnement.org/Ressources>

## Repères bibliographiques

### Ministère

- Le ministère de l'impossible<sup>4</sup>, Robert Poujade, Paris- Calmann-Lévy, 1975.

### Association de protection de la nature

- La nature n'est plus ce qu'elle était [sous la dir. J. P. Raffin, Daniel Sibony et David Western], étude, Editions de l'Aube, 2002
- L'ABCdaire des ours , Sophie Bobbé, Jean-Pierre Raffin, Paris : Flammarion, 1997
- L'écologie: comprendre la nature : rencontre avec Jean-Pierre Raffin . Lucien Buisson, Jocelyne Pied, Pierre Guérin, réal. Jean-Pierre Raffin, ill. interview de Jean-Pierre Raffin, Cannes la Bocca : Coopérative de l'enseignement laïc, 1987
- Connaître les plantes protégées [sous la dir. de J. P. Le Duc et J. P. Raffin] Paris : Fédération française des sociétés de protection de la nature, 1986
- Les cahiers rationalistes n° 274 :La Vanoise et les parcs nationaux français, Jean-Pierre Raffin et Roland Platel, 1970
- Les cahiers rationalistes n° 265 :Plaidoyer pour la zoologie Jean-Pierre Raffin et Roland Platel, 1969.
- La place de l'environnement dans les médias [sous la dir. Claude-Marie Vadrot ], enquête, Victoires éditions, 1998 (enquêtes réitérées en 2002, 2005 et 2007 mais non publiées).
- Annuaire des 1000 associations pour l'environnement [sous la dir. Claude-Marie Vadrot ], annuaire, Victoires éditions, 2001.

### Guides des sources

- Les sources de l'histoire de l'environnement, 3 tomes, [sous la dir. d'Andrée Covo], L', Harmattan, 1999-2003
- Guide des sources sur les archives de l'environnement : « Aperçu des fonds d'archives publiques et privées », Association pour l'histoire de la protection de la nature et de l'environnement, 2022<sup>5</sup>

---

<sup>4</sup> Consultable <https://gallica.bnf.fr/ark:/12148/bpt6k33608882/f17.image.texteImage>

<sup>5</sup> Téléchargeable <https://ressources.histoire-environnement.org/Le-guide-des-sources-sur-les-archives-de-l-environnement>

## **1ère partie : Archives publiques**

### **Stratégie**

#### **Développement durable**

##### ***Gironde***

**Versement BXM 361<sup>6</sup>**

**Commune de Bordeaux**

#### **Sommaire**

**BXM 361 W 1-33** : : Activités du centre grands projets environnementaux – 1993-2005

Dossiers d'élaboration et de suivi du Plan Garonne (1999-2000) ; dossiers de création et des assemblées générales d'Air Aquitaine (AIRAQ) (1993-2003) ; études et groupes de travail sur la qualité de l'air et les énergies (1997-2005).

**Métrage linéaire** : 4 ml

#### **Conditions d'accès**

Librement communicable selon les articles L.213-1 à L.213-7 du Code du patrimoine.

**Lieu conservation** : Archives municipales de Bordeaux

---

**Versement BXM 495 W<sup>7</sup>**

**Commune de Bordeaux**

#### **Sommaire**

**BXM 495 W 1-39** : Activités de la direction développement durable et écologie urbaine – 1961-2009

Dossiers de suivi des travaux d'entretien et de modernisation des réseaux de chaleur communautaires (1968-2004) ; dossier de suivi de la réhabilitation de la décharge du

---

<sup>6</sup> Répertoire détaillé <https://ressources.histoire-environnement.org/Repertoire-d-archives-detaille-Bordeaux-Activites-du-centre-grands-projets>

<sup>7</sup> Répertoire détaillé <https://ressources.histoire-environnement.org/Repertoire-d-archives-detaille-Bordeaux-Activites-de-la-direction-developpement>

***Aperçu des fonds d'archives publiques et privées concernant la protection de la nature en Aquitaine***

Bourgailh à Pessac (1999-2004) ; dossiers documentaires et thématiques de la direction (1961-2009).

**Métrage linéaire** : 6 ml

**Conditions d'accès**

Librement communicable selon les articles L.213-1 à L.213-7 du Code du patrimoine.

**Lieu conservation** : Archives municipales de Bordeaux

## **Maîtrise de l'énergie**

### **Gironde**

**Versement 2600 W<sup>8</sup>**

**Agence française pour la maîtrise de l'énergie (AFME)**

#### **Sommaire**

fonctionnement,

1982-1987

**Métrage linéaire:** 2,2

**Conditions d'accès :** La consultation des documents s'effectue conformément au code du Patrimoine, art. 213-1

**Lieu de conservation :** Archives départementales de la Gironde

---

**Versement 2617 W<sup>9</sup>**

**Agence française pour la maîtrise de l'énergie (AFME)**

#### **Sommaire**

Départements thermiques

1981-1985

**Conditions d'accès :** La consultation des documents s'effectue conformément au code du Patrimoine, art. 213-1

**Lieu de conservation :** Archives départementales de la Gironde

---

<sup>8</sup> Répertoire détaillé <https://ressources.histoire-environnement.org/Repertoire-d-archives-detaille-AFME-fonctionnement-1982-1987>

<sup>9</sup> Répertoire détaillé <https://ressources.histoire-environnement.org/Repertoire-d-archives-detaille-AFME-departements-thermiques-1981-1985>

*Aperçu des fonds d'archives publiques et privées concernant la protection de la nature en Aquitaine*

**Versement 2629 W<sup>10</sup>**

**Agence française pour la maîtrise de l'énergie (AFME)**

**Sommaire**

Diagnostics thermiques pour les départements de la Dordogne, de la Gironde et des Pyrénées-Atlantiques

1984-1986

**Métrage linéaire:** 3,2

**Conditions d'accès :** La consultation des documents s'effectue conformément au code du Patrimoine, art. 213-1

**Lieu de conservation :** Archives départementales de la Gironde

---

**Versement 2661 W<sup>11</sup>**

**Agence française pour la maîtrise de l'énergie (AFME)**

**Sommaire**

Diagnostics thermiques pour les départements de la Gironde et des Pyrénées-Atlantiques, courriers

1981-1986

**Métrage linéaire:** 3,8

**Conditions d'accès :** La consultation des documents s'effectue conformément au code du Patrimoine, art. 213-1

**Lieu de conservation :** Archives départementales de la Gironde

---

<sup>10</sup> Répertoire détaillé <https://ressources.histoire-environnement.org/Repertoire-d-archives-detaille-AFME-Diagnostics-thermiques-1984-1986>

<sup>11</sup> Répertoire détaillé <https://ressources.histoire-environnement.org/Repertoire-d-archives-detaille-AFME-Diagnostics-thermiques-1981-1986>

**Versement 2666 W<sup>12</sup>**

**Agence française pour la maîtrise de l'énergie (AFME)**

**Sommaire**

Diagnostics thermiques

s.d.

**Métrage linéaire:** 3,7

**Conditions d'accès :** La consultation des documents s'effectue conformément au code du Patrimoine, art. 213-1

**Lieu de conservation :** Archives départementales de la Gironde

---

**Versement 2918 W<sup>13</sup>**

**Agence française pour la maîtrise de l'énergie (AFME)**

**Sommaire**

Diagnostics thermiques pour les départements de la Gironde, des Landes et du Lot-et-Garonne, s.d.

**Métrage linéaire:** 3,4

**Conditions d'accès :** La consultation des documents s'effectue conformément au code du Patrimoine, art. 213-1

**Lieu de conservation :** Archives départementales de la Gironde

**Versement 4100 W<sup>14</sup>**

---

<sup>12</sup> Répertoire détaillé <https://ressources.histoire-environnement.org/Repertoire-d-archives-detaille-AFME-Diagnostics-thermiques-s-d>

<sup>13</sup> Répertoire détaillé <https://ressources.histoire-environnement.org/Repertoire-d-archives-detaille-AFME-Diagnostics-thermiques-s-d-3947>

<sup>14</sup> Répertoire détaillé <https://ressources.histoire-environnement.org/Repertoire-d-archives-detaille-AFME-Fonds-regional-aquitain-pou-rla-maitrise-d>

***Aperçu des fonds d'archives publiques et privées concernant la protection de la nature en Aquitaine***

**Agence française pour la maîtrise de l'énergie (AFME)**

**Sommaire**

Fonds spécial de grands travaux. Fonds régional aquitain pour la maîtrise d'énergie.  
1982-1989

**Métrage linéaire:** 21,8

**Conditions d'accès :** La consultation des documents s'effectue conformément au code du Patrimoine, art. 213-1

**Lieu de conservation :** Archives départementales de la Gironde

## **Agriculture, forêt**

### **Agriculture**

#### **Gironde**

**Versement 5315 W<sup>15</sup>**

#### **Direction départementale des territoires et de la mer de la Gironde**

#### **Sommaire**

Gestion en Direction départementale de l'agriculture et de la forêt (DDAF) des calamités agricoles déclarées pour le département de la Gironde de 1992 à 1999:

1-3: Textes de référence

4- 8: Comité départemental d'expertise

9 -73: Indemnisation individuelle: dossiers de demande d'indemnisation (aquaculture, agriculture)

1997-2005

**Métrage linéaire: 7**

**Conditions d'accès :** La consultation des documents s'effectue conformément au code du Patrimoine, art. 213-1

**Lieu de conservation :** Archives départementales de la Gironde

---

<sup>15</sup> Répertoire détaillé <https://ressources.histoire-environnement.org/Repertoire-d-archives-detaille-DDTM-Gironde-calamites-agricoles-1997-2005>

## **Forêt**

### ***National***

**Versement** 19860672<sup>16</sup>

**Ministère** : Agriculture

**Direction** : Forêts

**Sous-direction** : Aménagement et équipement forestier

### **Sommaire**

**Art 16-22** : Préparation de la loi No 1925 de 1980 sur la forêt : Forêt méditerranéenne : Défrichement, schéma directeur forestier du Languedoc Roussillon, mission interministérielle Méditerranée, 1971-1984.

**Nombre d'articles** : 7

**Métrage linéaire** : 1 ml

**Conditions d'accès** : La consultation des documents s'effectue conformément au code du Patrimoine, art. 213-1 à 3

**Lieu de conservation** : Archives nationales

---

**Versement** 20210108<sup>17</sup>

**Ministère**: Agriculture

**Direction**: forêts

Service de restauration des terrains en montagne

### **Sommaire**

**Archives photographiques concernant l'Aude**

**20210108/1-20210108/6**

---

<sup>16</sup> Répertoire détaillé [https://www.siv.archives-nationales.culture.gouv.fr/siv/IR/Fran\\_IR\\_013283](https://www.siv.archives-nationales.culture.gouv.fr/siv/IR/Fran_IR_013283)

<sup>17</sup> Répertoire détaillé <https://ressources.histoire-environnement.org/Repertoire-d-archives-detaille-ministere-de-l-agriculture-archives>

***Aperçu des fonds d'archives publiques et privées concernant la protection de la nature en Aquitaine***

1899

Périmètre de l'Agly-supérieure

**20210108/7-20210108/8**

1886-1905

Périmètre de l'Argent-Double

**20210108/9-20210108/25**

1886-1904

Périmètre de l'Aude inférieure

**20210108/26-20210108/32**

1887-1899

Périmètre de l'Aude moyenne

**20210108/34-20210108/37**

1905

Périmètre de l'Orbieu

**20210108/38**

1905

Travaux de restauration des terrains en montagne dans le département de l'Aude

**Métrage linéaire:** 0,13 ml

**Archives numérisées:** 37

**Conditions d'accès:** librement communicable sous réserve du règlement de la salle de lecture

**Lieu de conservation:** Archives nationales

*Aperçu des fonds d'archives publiques et privées concernant la protection de la nature en Aquitaine*

**Versement** 20200055<sup>18</sup>

**Ministère:** Agriculture

**Direction:** forêts

Service de restauration des terrains en montagne

**Sommaire**

**Archives photographiques concernant le Gard**

**20200055/1-20200055/2**

1890-1899

Périmètre de la Cèze

**20200055/3-20200055/4**

Sans date, 1905

Périmètre du Gardon [des Gardons]

**20200055/5-20200055/12**

1884-1923

Périmètre de l'Hérault

**20200055/13-20200055/19**

1883-1923

Périmètre de la Dourbie

**Métrage linéaire:** 0,15 ml

**Archives numérisées:** 19

**Conditions d'accès:** librement communicable sous réserve du règlement de la salle de lecture

**Lieu de conservation:** Archives nationales

---

<sup>18</sup> Répertoire détaillé <https://ressources.histoire-environnement.org/Repertoire-d-archives-detaille-ministere-de-l-agriculture-archives-3257>

*Aperçu des fonds d'archives publiques et privées concernant la protection de la nature en Aquitaine*

**Versement** 20210108<sup>19</sup>

**Ministère:** Agriculture

**Direction:** forêts

Service de restauration des terrains en montagne

**Sommaire**

**Archives photographiques concernant l'Hérault**

**20210083/1-20210083/2**

1887-1906

Périmètre de l'Argent-Double

**20210083/3-20210083/4**

1905

Périmètre de la Cesse Ognon

**20210083/5-20210083/8**

sans date, 1900-1906

Périmètre de l'Hérault

**20210083/9-20210083/11**

sans date, 1887-1907

Périmètre de la Lergue

**20210083/12-20210083/20**

sans date, 1887-1907

Périmètre du Jaur

**20210083/21**

1905

Périmètre de l'Orb moyen, Série de Saint-Chinian

**20210083/21**

1905

Périmètre de l'Orb moyen, Série de Saint-Chinian

---

<sup>19</sup> Répertoire détaillé <https://ressources.histoire-environnement.org/Repertoire-d-archives-detaille-ministere-de-l-agriculture-archives-3258>

*Aperçu des fonds d'archives publiques et privées concernant la protection de la nature en Aquitaine*

**20210083/27**

1896-1900

Département de l'Hérault : vues diverses

**20210083/28**

1886-1901

Inventaires

**Métrage linéaire:** 0,14 ml

**Archives numérisées:** 27

**Conditions d'accès:** librement communicable sous réserve du règlement de la salle de lecture

**Lieu de conservation:** Archives nationales

---

**Versement** 20220142<sup>20</sup>

**Ministère:** Agriculture

**Direction:** forêts

Service de restauration des terrains en montagne

**Sommaire**

**Archives photographiques concernant les Pyrénées-Orientales**

**20220142/1**

Sans date

Périmètre de l'Agly inférieure

**20220142/2-20220142/3**

Sans date

Périmètre du Sègre

**20220142/4 - 20220142/9**

---

<sup>20</sup> Répertoire détaillé <https://ressources.histoire-environnement.org/Repertoire-d-archives-detaillee-ministere-de-l-agriculture-archives-3259>

***Aperçu des fonds d'archives publiques et privées concernant la protection de la nature en Aquitaine***

Sans date, 1893-1899

Périmètre de la Têt inférieure

**20220142/10-20220142/14**

Sans date, 1886-1899

Périmètre de la Têt supérieure

**20220142/15**

Sans date

Sans légende

**Métrage linéaire:** 0,39 ml

**Conditions d'accès:** librement communicable sous réserve du règlement de la salle de lecture

**Lieu de conservation:** Archives nationales

---

**Versement** 19970334<sup>21</sup>

**Ministère :** Agriculture

**Direction :** Espace rural et forêt

**Sommaire**

**Art 4-11 :** Forêt méditerranéenne, 1979-1991.

**Métrage linaire :** 1ml

**Conditions d'accès :** La consultation des documents s'effectue conformément au code du Patrimoine, art. 213-1 à 3

**Lieu de conservation :** Archives nationales

---

<sup>21</sup> Répertoire détaillé <https://ressources.histoire-environnement.org/Repertoire-d-archives-detaille-protection-des-forets-1966-1991>

## **Dordogne**

**Versement 7 M<sup>22</sup>**

### **Préfecture de la Dordogne**

#### **Sommaire**

**7 M 85-97:** Forêts domaniales, défrichement, incendies de forêts ... Statistiques, baux de pêche

an VIII-1938

**Métrage linéaire:** 3,70

**Conditions d'accès :** La consultation des documents s'effectue conformément au code du Patrimoine, art. 213-1

**Lieu de conservation :** Archives départementales de la Dordogne

## **Landes**

**Versement 1144 W<sup>23</sup>**

### **Direction départementale de l'agriculture et de forêts des Landes**

#### **Sommaire**

**Art 1-9:** Construction, entretien et assainissement de pistes forestières au profit d'associations syndicales de défense contre les incendies de forêt, 1962-1981

**Métrage linéaire:** 0,80

**Conditions d'accès :** La consultation des documents s'effectue conformément au code du Patrimoine, art. 213-1

**Lieu de conservation :** Archives départementales des Landes

---

<sup>22</sup> Répertoire détaillé <https://ressources.histoire-environnement.org/Repertoire-d-archives-detaille-Prefecture-de-la-Dordogne-forets-peche-an-VIII>

<sup>23</sup> Répertoire détaillé <https://ressources.histoire-environnement.org/Repertoire-d-archives-detaille-DDAF-des-Landes-pistes-forestieres-1962-1981>

**Versement 150 W<sup>24</sup>**

**Direction départementale de l'agriculture et de forêts des Landes**

### **Sommaire**

**Art 1-23:** aides aux associations communales de défense de la forêt contre les incendies (DFCI), équipements ruraux et aides aux communes, 1959-1974

**Métrage linéaire:** 2,10

**Conditions d'accès :** La consultation des documents s'effectue conformément au code du Patrimoine, art. 213-1

**Lieu de conservation :** Archives départementales des Landes

### ***Pyrénées-Atlantiques***

**Versement 1340 W<sup>25</sup>**

**Office national des forêts des Pyrénées-Atlantiques**

### **Côtes extrêmes**

1340 W 1-25

### **Présentation du contenu**

Le fonds est constitué de documents comptables à l'exception des trois dernières cotes qui sont des dossiers de personnel (13 dossiers classés par patronyme)

1931-1991

**Métrage linéaire:** 3

**Conditions d'accès :** La consultation des documents s'effectue conformément au code du Patrimoine, art. 213-1

---

<sup>24</sup> Répertoire détaillé <https://ressources.histoire-environnement.org/Repertoire-d-archives-detaille-DDAF-des-Landes-Defense-de-la-foret-et>

<sup>25</sup> Répertoire détaillé <https://ressources.histoire-environnement.org/Repertoire-d-archives-detaille-ONF-Pyrenees-Atlantiques-fonctionnement-1931-199>

*Aperçu des fonds d'archives publiques et privées concernant la protection de la nature en Aquitaine*

**Lieu de conservation** : Archives départementales des Pyrénées-Atlantiques

## **Construction, sites et paysages**

La Loi des 21-24 avril 1906 organisant la protection des sites et monuments naturels de caractère artistique, à l'initiative de Charles Beauquier, est la première loi sur la protection des sites naturels, des paysages et des monuments naturels en France. Une loi qui sera abrogée et remplacée par la loi du 2 mai 1930.

Sous la dénomination d'espaces protégés étaient regroupés d'une part les sites protégés (loi du 2 mai 1930), d'autres part les constructions en abords de monuments historiques et les secteurs sauvegardés (lois des 25 février 1943 et 4 août 1962). Ces attributions ont relevé de l'Éducation nationale puis de la Culture jusqu'en 1978 ; la réorganisation de 1995 les a partagés entre la l'Environnement (pour les sites) et la Culture (pour le reste).

Les espaces protégés ont formé de 1978 à 1995 une sous-direction, sous des dénominations diverses (en 1978 sites et espaces protégés, en 1985 mise en valeur et protection des espaces).

### **National**

**Versement** 19890126<sup>26</sup>

**Ministère:** Culture

**Direction:** Architecture

**Sous-direction:** Sites, espaces protégés

### **Sommaire**

**Art 1-21 :** Commission départementale des sites :

Chantiers intellectuels, représentants du ministre, inspecteurs par département, lignes électriques par département,

procès-verbaux commission départementale des sites par département, procès-verbaux commission supérieure des sites, 1930-56

**Art 21-24 :** Périmètres surveillés, classés par département et commune, 1942-43

**Art 25-128 :** Sites. Avis et rapports, dossiers classés par département et commune, 1908-73

**Art 129-140.** Affichage : Généralités et dossiers par département, composés de : Généralités, réglementation et cas par commune, 1911-70

---

<sup>26</sup> Répertoire détaillé <https://ressources.histoire-environnement.org/Repertoire-d-archives-detaille-Ministere-Culture-Commission-departementale-des>

*Aperçu des fonds d'archives publiques et privées concernant la protection de la nature en Aquitaine*

**Métrage linéaire:** 14

**Conditions d'accès :** La consultation des documents s'effectue conformément au code du Patrimoine, art. 213-1

**Lieu de conservation :** Archives nationales

---

**Versement** 20060546<sup>27</sup>

**Ministère :** Ecologie et développement durable

**Direction :** Nature et paysages

**Sous-direction :** Sites et paysages|

### **Sommaire**

**Art 1-29 :** Exposition « Les sites protégés au titre de la loi du 2 mai 1930 – lieux de beauté, lieu de mémoire » : affiches éditées par l'ancienne sous direction des sites protégés

1999

**Communicabilité :** libre

**Nombre d'articles :** 29

**Lieu de conservation :** Archives nationales

---

<sup>27</sup> Répertoire détaillé <https://ressources.histoire-environnement.org/Repertoire-d-archives-detaille-Administration-centrale-29-affiches-numerisees>

***Aperçu des fonds d'archives publiques et privées concernant la protection de la nature en Aquitaine***

**Versement** 20090321<sup>28</sup>

**Ministère** : Écologie et développement durable

**Direction** : Nature et paysages

**Sous-direction** : Sites et paysages

**Sommaire**

**Art 1-11** : sites classés et inscrits : fiches cartographiques sous forme de calque comportant un croquis de délimitation du site et un extrait de décret ou arrêté de création du site (classement par département) , années 1970

**20090321/4** : Dordogne. années 1970

**20090321/5** : Gironde. Années 1970

**20090321/6** : Landes,, années 1970

**20090321/7** : Lot-et-Garonne, années 1970

**20090321/4** : Pyrénées-Atlantiques, Années 1970

**Conditions d'accès** : La consultation des documents s'effectue conformément au code du Patrimoine, art. 213-1 à 3

**Lieu de conservation** : Archives nationales

---

<sup>28</sup> Répertoire détaillé <https://ressources.histoire-environnement.org/Repertoire-d-archives-detaille-Administration-centrale-sites-classes-et>

## **Gironde**

**Versement** 5236 W<sup>29</sup>

### **Direction de l'environnement et du tourisme**

#### **Sommaire**

Urbanisme, environnement, tourisme,  
1986-1994

**Métrage linéaire:** 38,3

**Conditions d'accès :** La consultation des documents s'effectue conformément au code du Patrimoine, art. 213-1

**Lieu de conservation :** Archives départementales de la Gironde

---

**Versement** 162 T<sup>30</sup>

### **Préfecture de la Gironde**

#### **Sommaire**

**162 T 24, 70:** commission des sites et monuments naturels du département de la Gironde

composition de la commission, arrêtés de classement, affaires particulières

1904-1965

**Métrage linéaire:** 0,20

**Conditions d'accès :** La consultation des documents s'effectue conformément au code du Patrimoine, art. 213-1

**Lieu de conservation :** Archives départementales de Haute-Garonne

---

<sup>29</sup> Répertoire détaillé <https://ressources.histoire-environnement.org/Repertoire-d-archives-detaille-Direction-de-l-environnement-et-du-tourism>

<sup>30</sup> Répertoire détaillé <https://ressources.histoire-environnement.org/Repertoire-d-archives-detaille-Prefecture-de-la-Gironde-commission-des-sites-et>

## **Landes**

**Versement 1442 W<sup>31</sup>**

### **Préfecture des Landes**

Sites classés

### **Contenu des documents**

Les dossiers traitent des modalités de classement et de protection des objets mobiliers et des sites classés sur le département des Landes, des modalités d'autorisation et d'exploitation des carrières, des forages d'eau potable, des dépôts d'explosifs.

### **Période concernée**

1909-2013

### **Volume des documents**

405 articles

17,11 ml

### **Organisme responsable de l'accès des documents**

Archives départementales des Landes

### **Modalités de consultation**

Les documents sont communicables selon le Code du patrimoine. Les dossiers des commissions sont immédiatement communicables.

Les dossiers de carrières et des puits de forage d'eau potable sont communicables après un délai de 25 ans (atteinte au secret commercial et industriel).

Les dossiers de dépôts d'explosifs sont non communicables (archives dont la divulgation pourrait permettre de concevoir, de fabriquer, d'utiliser ou de localiser des armes de destruction massive).

---

<sup>31</sup> Répertoire détaillé <https://ressources.histoire-environnement.org/Repertoire-d-archives-detaille-Prefecture-des-Landes-sites-classes-1909-2013>

*Aperçu des fonds d'archives publiques et privées concernant la protection de la nature en Aquitaine*

**Versement 1452 W<sup>32</sup>**

**Préfecture des Landes**

**Sommaire**

**1452 W 1-45:** dossiers généraux dont quelques uns issus de la Commission des sites et du Comité régional des affaires culturelles rassemble essentiellement les dossiers de suivi de sites naturels, de monuments historiques et d'objets mobiliers, inscrits ou classés.

1938-1997

**Métrage linéaire:** 3,81

**Conditions d'accès :** La consultation des documents s'effectue conformément au code du Patrimoine, art. 213-1

**Lieu de conservation :** Archives départementales des Landes

---

<sup>32</sup> Répertoire détaillé <https://ressources.histoire-environnement.org/Repertoire-d-archives-detaille-Prefecture-des-Landes-Monuments-historiques-et>

## **Eau, biodiversité**

### **Eau**

#### **Dordogne**

**Versement 4 M<sup>33</sup>**

#### **Préfecture de la Dordogne**

#### **Sommaire**

##### **Police la pêche**

**4 M 60** Affaires générales, délits de pêche . 1862-1928

**4 M 61** Réglementation, arrêtés préfectoraux pour l'ouverture et la fermeture de la pêche. 1819-1940

**4 M 62** Conseil départemental et conseil supérieur de la pêche. 1923-1925

**4 M 63** Autorisations particulières en temps d'interdiction, pêches extraordinaires, engins interdits, protection du poisson contre les déchets industriels. 1870-1939

**4 M 64** Pisciculture, échelles à poisson, repeuplement et alevinage, réserves de pêche. 1862-1935

**Métrage linéaire** : 0,50

**Conditions d'accès** : La consultation des documents s'effectue conformément au code du Patrimoine, art. 213-1

**Lieu de conservation** : Archives départementales de la Dordogne

---

<sup>33</sup> Répertoire détaillé <https://ressources.histoire-environnement.org/Repertoire-d-archives-detaille-Prefecture-de-la-Dordogne-police-de-la-peche>

**Versement 7 S<sup>34</sup>**

**Préfecture de la Dordogne**

Service hydraulique

**Sommaire**

**Cours d'eau non navigables ni flottables**

**7 S 1-8** : affaires générales, 1806-1913

**7 S 9-97** : police des cours d'eau, réglementations diverses ....., 1802-1939

**7 S 98-112** : curages et faucardements des cours d'eau et affluents, 1802-1939

**7 S 113-117** : associations syndicales de propriétaires (par cours d'eau), 1852-1936

**7 S 118-146** : assainissement, 1807-1018

**Métrage linéaire** : 15

**Conditions d'accès** : La consultation des documents s'effectue conformément au code du Patrimoine, art. 213-1

**Lieu de conservation** : Archives départementales de la Dordogne

**Gironde**

**Versement 1049 W<sup>35</sup>**

**Direction de l'équipement général**

**Sommaire**

Ports de Gironde, inondations, travaux d'aménagements du parc naturel régional Landes de Gascogne

1922-1964

**Métrage linéaire**: 0,3

---

<sup>34</sup> Répertoire détaillé <https://ressources.histoire-environnement.org/Repertoire-d-archives-detaille-Prefecture-de-la-Dordogne-police-des-cours-d-eau>

<sup>35</sup> Répertoire détaillé <https://ressources.histoire-environnement.org/Repertoire-d-archives-detaille-Direction-de-l-equipement-general-police-des>

***Aperçu des fonds d'archives publiques et privées concernant la protection de la nature en Aquitaine***

**Conditions d'accès** : La consultation des documents s'effectue conformément au code du Patrimoine, art. 213-1

**Lieu de conservation** : Archives départementales de la Gironde

***Landes***

**Versement**

330W<sup>36</sup>

**Documents concernés**

Service maritime des Landes, rivières navigables et hydrologie.

**Période concernée**

1931-1993

**Volume des documents**

85 articles.

8,04 ml

**Organisme responsable de l'accès des documents**

Les Archives départementales des Landes sont responsables de l'accès intellectuel aux archives.

**Provenance des documents**

Ponts-et-chaussées puis Direction départementale de l'équipement (DDE).. Service maritime et des rivières navigables. Service d'hydrologie. Service hydraulique

**Contenu des documents**

Suivi du littoral marin, des cours d'eau, des plans d'eau, de l'assainissement et de l'hydrométrie de 1940 à la décentralisation.

**Modalités de consultation (dont durée d'incommunicabilité et année de libre accès aux documents)**

Archives publiques.

Librement communicable

---

<sup>36</sup> Répertoire détaillé <https://ressources.histoire-environnement.org/Repertoire-d-archives-detaille-DDE-des-Landes-Service-maritime-rivieres>

**Série 7 S<sup>37</sup>**

**Eaux et forêts des Landes**

**Sommaire**

**7 S 1 à 341:** Service hydraulique et Associations syndicales autorisées

moulins et des usines sur les cours d'eau (navigables et non navigables), action du service hydraulique sur les cours d'eau non navigables et l'hydraulique agricole et adduction en eau potable et assainissement urbain (égouts).

1775-1959

**Métrage linéaire:** 21,53

**Conditions d'accès :** La consultation des documents s'effectue conformément au code du Patrimoine, art. 213-1

**Lieu de conservation :** Archives départementales des Landes

---

<sup>37</sup> Répertoire détaillé <https://ressources.histoire-environnement.org/Repertoire-d-archives-detaille-Eaux-et-forets-des-Landes-moulins-et-usines-sur>

## **Lot-et-Garonne**

### **Versement**

352 W 1-301<sup>38</sup>

### **Service producteur**

Direction départementale de l'équipement du Lot-et-Garonne

### **Volume des documents**

301 articles.

30 ml

### **Période concernée**

1837-2008

### **Présentation du contenu**

Même si les deux grandes missions de la cellule de l'eau sont représentées ici, l'essentiel de ce fonds concerne la gestion de l'eau. En effet la grande majorité des dossiers s'articule autour de grands thèmes tels que l'aménagement et les travaux sur les rivières et les canaux, le débit des cours d'eau et les dommages qu'ils occasionnent. La protection des berges, leur recensement et leurs réparations, l'aménagement et les travaux réalisés sur les digues, la constitution et le fonctionnement des associations syndicales d'aménagement, les extractions de matériaux, les exploitations de carrières, les demandes d'autorisation de prises d'eau, le recensement des zones inondées, le nivellement des crues, leurs dommages, les prévisions et les mesures de protection apportées sont les chapitres le plus largement représentés ici. Majoritairement constitué de plans, de rapports, de comptes-rendus de visites, de procès-verbaux de réunions, d'études de faisabilité, de dossiers d'enquêtes, de photographies, de délibérations et d'arrêtés préfectoraux, l'ensemble de ce fonds illustre plus volontiers la période des années 80 à 2000, même si la présence de dossiers de la fin du XIXème siècle et de la première moitié du XXème n'est pas rare.

### **Modalités d'entrée**

Versement

**Lieu de conservation** : Archives départementales du Lot-et-Garonne

### **Conditions d'accès**↵

Archives publiques librement communicables conformément à la loi n° 2008-696 du 15 juillet 2008.

### **Conditions d'utilisation**↵

Libre sous réserve de leur état de conservation et de leur format.

---

<sup>38</sup> Répertoire détaillé <https://ressources.histoire-environnement.org/Repertoire-d-archives-detaille-DDE-Lot-et-Garonne-eau-qualite-gestion>

## **Pyrénées-Atlantiques**

**Série 6 O**<sup>39</sup>

**Commune de Pau**

### **Sommaire**

**6 O 1/1-15, 6 O 2/1-3** : Navigation et régime des eaux

Cours d'eau non navigables

Biefs d'usine et de moulins, prises d'eau

1781-1978

**Métrage linéaire** : 2,00

**Conditions d'accès** : Librement communicable selon les articles L.213-1 à L.213-7 du Code du patrimoine.

**Lieu conservation** : Archives municipales de Pau

---

<sup>39</sup> Répertoire détaillé <https://ressources.histoire-environnement.org/Repertoire-d-archives-detaille-Pau-Navigation-et-regime-des-eaux-1781-1978>

## **Espaces naturels**

### **National**

**Versement** 20070642<sup>40</sup>

**Ministère** : Écologie et développement durable

**Direction** : Nature et paysages

**Sous-direction** : Espaces naturels

### **Sommaire**

**20070642/1-3, 5-6, 8, 10-11, 13, 15-16, 23-24, 26, 38** : Séances du Conseil national de la protection de la nature (CNPN) : gravières de la Dordogne, éintroduction de castors dans la Dordogne, réserve Ile aux oiseaux (Gironde), de l'étang du Cousseau (Gironde), marais de Bruges (Gironde), d'Arège Lège (Gironde), du Banc d'Arguin (Gironde), de Saucats - Labrede (Gironde), éserve naturelle géologique de Saucats-La-Brède (Gironde), les gorges de Kakouetta (Pyrénées-Atlantiques), Baie de Chingoundy (Pyrénées-Atlantiques), lac d'Artix (Pyrénées-Atlantiques), vallée d'Olhadoko (Pyrénées-Atlantiques). Projet de microcentrale à Holzarte Olhadoko (Pyrénées-Atlantiques), aménagement de la chute d'Olhadoko (Pyrénées-Atlantiques), tourbière de Pedestarès (Pyrénées-Atlantiques), le lynx, loup et l'ours dans les Pyrénées-Atlantiques, parc national des Pyrénées (Pyrénées-Atlantiques), 1972-2004

**Conditions d'accès** : La consultation des documents s'effectue conformément au code du Patrimoine, art. 213-1 à 3

**Métrage linéaire** : 1,5 ml

**Lieu de conservation** : Archives nationales

---

<sup>40</sup> Répertoire détaillé <https://ressources.histoire-environnement.org/Repertoire-d-archives-detaille-Administration-centrale-Conseil-national-de-la>

***Aperçu des fonds d'archives publiques et privées concernant la protection de la nature en Aquitaine***

**Versement** 20080058<sup>41</sup>

**Ministère** : Écologie et développement durable

**Direction** : Nature et paysages

**Sous-direction** : Espaces naturels

**Sommaire**

**Art 1-4** : Réserves naturelles (RN) : législation, méthodologie, synthèses de gestion et études. 1976-2004

**Art 4 (suite)-5** : Espaces naturels, réserves naturelles : gestion, études (classement par département), 1985-2000

**Art 6-10** : Réserves naturelles volontaires (RNV) : création et gestion (classement par département), 1997-2000

**Art 10 (suite)-12** : Protection de biotope : législation, décisions, arrêté de protection de biotope (APB) (classement par département), 1975-2005

**Art 12 (suite)** : Réserves biologiques domaniales (RBD) et non domaniales, forêts biologiques domaniales (FBD) : arrêtés d'aménagement, 1979-1987

**Art 13-156** : Réserves naturelles : textes de classement, consultations locales et nationales, études, enquêtes, plans, cartes, contentieux (classement par département), 1962-2002

**Art 157-159** : Réserves naturelles : projets de classement.(classement par département), 1973-2002

**Conditions d'accès** : La consultation des documents s'effectue conformément au code du Patrimoine, art. 213-1 à 3

**Nombre d'articles** : 159

**Métrage linéaire** : 53.00 ml (159 dimabs)

**Lieu de conservation** : Archives nationales

---

<sup>41</sup> Répertoire détaillé <https://ressources.histoire-environnement.org/Repertoire-d-archives-detaille-Administration-centrale-reserves-naturelles-1973>

## ***Aperçu des fonds d'archives publiques et privées concernant la protection de la nature en Aquitaine***

**Versement** 19880603<sup>42</sup>

**Ministère** : Environnement

**Direction** : Protection de la nature

Conservatoire du littoral et des rivages lacustres

### **Introduction**

Créé par la loi 75-602 du 10 juillet 1975 et le décret 75-1136 du 11 décembre 1975, le Conservatoire du littoral et des rivages lacustres est un établissement public à caractère administratif chargé de "mener, dans les cantons côtiers et les communes riveraines des lacs et plans d'eau d'au moins 1000 m<sup>2</sup>, une politique foncière de sauvegarde de l'espace littoral, de respect des sites naturels et de l'équilibre écologique".

Doté des moyens juridiques et financiers nécessaires à la réalisation de ces objectifs, le Conservatoire acquiert des espaces de nature à titre gratuit (par donation ou legs des particuliers) et surtout à titre onéreux (par négociation amiable, préemption ou expropriation) grâce à la subvention budgétaire annuelle que l'Etat lui octroie et aux concours que lui apportent les départements et les établissements publics régionaux.

Le Conservatoire organise ensuite la gestion de ces immeubles, classés dans son domaine propre ce qui les rend quasiment inaliénables, dont il faut, outre les garantir contre la construction, empêcher la dégradation, maintenir les écosystèmes, protéger la qualité et la richesse de la couverture végétale, conserver l'harmonie des paysages.

Ce versement est constitué des acquisitions de terrains faites par le Conservatoire entre 1975 et 1988, classées par conseil de rivage, département, site puis vente.

Ces dossiers contiennent la préparation de l'acte de vente (délibérations du conseil municipal, conseil de rivage, conseil d'administration du Conservatoire ; projets successif d'acte de vente et original de l'acte signé devant notaire ; enfin inscription de la vente aux hypothèques et au Tableau général des propriétés de l'Etat) et son règlement financier (autorisation de programme, crédits de paiement).

Les ventes n'ayant pas abouti sont regroupées dans les dossiers intitulés "dossier général département"

---

<sup>42</sup> Répertoire détaillé <https://ressources.histoire-environnement.org/Repertoire-d-archives-detaille-Administration-centrale-Conservatoire-de-l-1131>

***Aperçu des fonds d'archives publiques et privées concernant la protection de la nature en Aquitaine***

**Sommaire**

Acquisition des terrains situés sur le littoral en vue de la protection des sites et de leur aménagement (classement par conseil de rivage, département, site puis terrain) 1976-1988.

**19880603/11-19880603/33, 86 AJ BIS 1393-86 AJ BIS 1415**

**Conseil de rivage Atlantique**

**19880603/27, 86 AJ BIS 1409**

**Gironde.**

**19880603/29, 86 AJ BIS 1411**

**Landes.**

**19880603/33, 86 AJ BIS 1415**

**Pyrénées-Atlantiques**

1976-1988

**Communicabilité** : libre

**Nombre d'articles** : 16

**Métrage linéaire** : 1,60 ml

**Lieu de conservation** : Archives nationales

## **Gironde**

**Versement 3351 W<sup>43</sup>**

### **Direction régionale de l'environnement Aquitaine**

#### **Sommaire**

Espaces verts, plans d'aménagements ruraux, projets de créations de jardins familiaux et botaniques,

jours de l'arbre,

stage d'environnement et d'aménagement du territoire,

parcs naturels régionaux...

...

1970-1985

**Métrage linéaire:** 7,3

**Conditions d'accès :** La consultation des documents s'effectue conformément au code du Patrimoine, art. 213-1

**Lieu de conservation :** Archives départementales de la Gironde

---

**Versement 4729 W<sup>44</sup>**

### **Direction régionale de l'environnement Aquitaine**

#### **Sommaire**

Dossiers de réserves naturelles

1972-1996

---

<sup>43</sup> Répertoire détaillé <https://ressources.histoire-environnement.org/Repertoire-d-archives-detaille-DIREN-Aquitaine-espaces-verts-parc-regionaux>

<sup>44</sup> Répertoire détaillé <https://ressources.histoire-environnement.org/Repertoire-d-archives-detaille-DIREN-Aquitaine-reserves-naturelles-1972-1996>

*Aperçu des fonds d'archives publiques et privées concernant la protection de la nature en Aquitaine*

**Métrage linéaire:** 6,56

**Conditions d'accès :** La consultation des documents s'effectue conformément au code du Patrimoine, art. 213-1

**Lieu de conservation :** Archives départementales de la Gironde

## **Landes**

**Versement** 1378 W<sup>45</sup>

### **Conseil départemental des Landes**

#### **Sommaire**

**Art 1-129:** éducation à l'environnement, espace littoral, espaces naturels, cours d'eau, 1969-2005

**Métrage linéaire:** 10

**Conditions d'accès :** La consultation des documents s'effectue conformément au code du Patrimoine, art. 213-1

**Lieu de conservation :** Archives départementales des Landes

---

**Versement** 1485 W<sup>46</sup>

### **Conseil départemental des Landes**

#### **Sommaire**

**Art 1-79:** éducation à l'environnement, espace littoral, espaces naturels, 1982-2012

**Métrage linéaire:** 6

**Conditions d'accès :** La consultation des documents s'effectue conformément au code du Patrimoine, art. 213-1

---

<sup>45</sup> Répertoire détaillé <https://ressources.histoire-environnement.org/Repertoire-d-archives-detaille-Conseil-departemental-des-Landes-espaces>

<sup>46</sup> Répertoire détaillé <https://ressources.histoire-environnement.org/Repertoire-d-archives-detaille-Conseil-departemental-des-Landes-espaces-2410>

*Aperçu des fonds d'archives publiques et privées concernant la protection de la nature en Aquitaine*

**Lieu de conservation** : Archives départementales des Landes

**Versement 1531 W<sup>47</sup>**

**Conseil départemental des Landes**

**Sommaire**

**Art 1-134:** milieux aquatiques, sites naturels, 1978-2017

**Métrage linéaire:** 11

**Conditions d'accès :** La consultation des documents s'effectue conformément au code du Patrimoine, art. 213-1

**Lieu de conservation :** Archives départementales des Landes

---

**Versement 1494 W<sup>48</sup>**

**Conseil départemental des Landes**

**Sommaire**

**Art 1-36:** Archives iconographiques et audiovisuelles sur le littoral, espaces naturels, rivières, 1986-2005

**Métrage linéaire:** 3

**Conditions d'accès :** La consultation des documents s'effectue conformément au code du Patrimoine, art. 213-1

**Lieu de conservation :** Archives départementales des Landes

---

<sup>47</sup> Répertoire détaillé <https://ressources.histoire-environnement.org/Repertoire-d-archives-detaille-Conseil-departemental-des-Landes-milieux>

<sup>48</sup> Répertoire détaillé <https://ressources.histoire-environnement.org/Repertoire-d-archives-detaille-Conseil-departemental-des-Landes-Archives>

**Versement 1552 W<sup>49</sup>**

**Conseil départemental des Landes**

**Sommaire**

**Art 1-58:** rivières, sites naturels ..., 1978-2017

**Métrage linéaire:** 6

**Conditions d'accès :** La consultation des documents s'effectue conformément au code du Patrimoine, art. 213-1

**Lieu de conservation :** Archives départementales des Landes

---

**Versement 1438 W<sup>50</sup>**

**Conseil départemental des Landes**

**Sommaire**

**Art 1-8:** Périmètres sensibles des Landes: plans des zones de préemptions, 1985

**Métrage linéaire:** 1

**Conditions d'accès :** La consultation des documents s'effectue conformément au code du Patrimoine, art. 213-1

**Lieu de conservation :** Archives départementales des Landes

---

<sup>49</sup> Répertoire détaillé <https://ressources.histoire-environnement.org/Repertoire-d-archives-detaille-Conseil-departemental-des-Landes-rivieres-sites>

<sup>50</sup> Répertoire détaillé <https://ressources.histoire-environnement.org/Repertoire-d-archives-detaille-Conseil-departemental-des-Landes-Perimetres>

**Versement 1480 W<sup>51</sup>**

## **Electricité de France**

**Jean-Charles Coumaillau**, directeur du site de 1994 à 2002

### **Biographie**

Jean-Charles Coumaillau (1945-2015), responsable de la fin d'activité du site, a assuré le suivi des effectifs, des budgets et les travaux du démantèlement à la réhabilitation et à la reconversion industrielle.

En lien avec le Comité de pilotage d'Energie Aquitaine basé à Bordeaux,

Il a été missionné pour produire et accompagner les dossiers administratifs liés à la fermeture de la mine (abandon et titres miniers) jusqu'à la cession du domaine au département des Landes (2002).

Il a ainsi participé à la métamorphose et à renaissance du site après la fermeture de la Centrale.

### **Présentation du contenu**

L'extraction du lignite sur le massif landais et l'activité minière dans les Landes commence en 1831 à Saint-Lon-les-Mines, mais prend de l'importance au début du XXe siècle avec la Société des mines de Lalucque alors que la première centrale thermique est installée à Hostens (Gironde) en 1930.

La société nationale Electricité de France (EDF), créée en 1945, va gérer ce site qui fonctionne jusqu'en 1962 puis la découverte de gisements de lignite à Arjuzanx et Beylongue vont amener la construction en 1957 de la centrale thermique d'Arjuzanx.

Si la décision d'arrêt est prise en 1987, l'exploitation ne cessa qu'en 1992 et la reconversion des anciennes mines à ciel ouvert est entamée dès 1980 amenant la création d'une réserve nationale de chasse et de faune sauvage en 1987.

La centrale est ensuite démantelée en 1993, divers projets de reconversion industrielle et touristique sont proposés jusqu'à l'acquisition d'une grande partie du site par le département des Landes en 2002.

Le fonds constitué par Jean-Charles Coumaillau rassemble une grande variété typologique de documents, (mémoires, plans, cartes, photographies, films..) qui offre un précieux éclairage sur ce qui fut le plus grand site industriel des Landes.

1930 - 2007

---

<sup>51</sup> Répertoire détaillé <https://ressources.histoire-environnement.org/Repertoire-d-archives-detaille-EDF-Site-minier-puis-naturel-d-Arjuzanx-1930>

*Aperçu des fonds d'archives publiques et privées concernant la protection de la nature en Aquitaine*

**Métrage linéaire:** 4,55 ml

**Conditions d'accès :** La consultation des documents s'effectue conformément au code du Patrimoine, art. 213-1

**Lieu de conservation :** Archives départementale des Landes

## **Littoral et milieu marin**

### **National**

**Versement** 20090381<sup>52</sup>

**Ministère** : Écologie et développement durable

**Direction** : Nature et paysages

**Sous direction** : Espaces naturels

### **Sommaire**

**Art 1-42** : organisation administrative : Conseil national de la protection de la nature (CNP). 1979-2007 ; comité interministériel, Direction de la nature et des paysages (DNP), Direction régionale de l'environnement (DIREN). 1993-2004 ; associations, établissements publics. 1995-2007 ; coopération internationale. 1976-2000. 1976-2007

**Art 43-50** : législation et réglementation générales : code de l' environnement, textes législatifs. 1976-2005

**Art 51-100** : agriculture, biodiversité : Natura 2000/agriculture et biodiversité, agriculture et environnement. 1987-2006 ; inventaire des richesses naturelles, gestion du patrimoine naturel, programme environnemental, fiscalité de l'environnement, biocarburants. 1969-2007. 1967-2007

**Art 101-282** : milieux aquatiques : politique et gestion de l'eau, gestion des ressources aquatiques. 1988-2004 ; qualité des eaux, dossier toxicologie, plantes aquatiques. 1983-2004 ; cours et plans d'eau : gestion des milieux naturels et fluviaux, gestion des cours et plans d'eau, domaine public fluvial (DPF), entretien des cours d'eau, EDF/surveillance de l'environnement, travaux de restauration, zones inondables. 1983-2007 ; Plan Loire.1987-2006 ; littoral : protection du littoral, Mont Saint-Michel. 1966-2004 . 1966-2007

**Art 283-780** : espaces naturels protégés : documents généraux, gestion des espaces naturels, Natura 2000, agendas locaux. 1976-2006 ; zones humides : Natura 2000, RAMSAR. 1977-2005 ; réserves naturelles : Natura 2000, forêts, sites en milieux ouverts, sites classés, réserves naturelles. 1972-2006 ; parcs naturels nationaux et régionaux. 1968-2006. 1968-2006

**Art 781-820** : aménagement du territoire : plan de développement durable, gestion des territoires, terroirs et environnement. 1992-2004 ; territoires ruraux : Natura 2000 et développement des territoires ruraux. 1991-2007. 1991-2007

---

<sup>52</sup> Répertoire détaillé <https://ressources.histoire-environnement.org/Repertoire-d-archives-detaille-Administration-centrale-espaces-naturels-Natura>

***Aperçu des fonds d'archives publiques et privées concernant la protection de la nature en Aquitaine***

**Conditions d'accès** : La consultation des documents s'effectue conformément au code du Patrimoine, art. 213-1 à 3

**Nombre d'articles** : 820

**Métrage linéaire** : 71 ml (218 dimabs)

**Lieu de conservation** : Archives nationales

## ***Gironde***

**Versement** 3423 W<sup>53</sup>

**Mission interministérielle d'aménagement de la côte aquitaine (MIACA)**

### **Sommaire**

Archives de M. Philippe Saint Marc, président

1967-1970

**Métrage linéaire**: 4,9

**Conditions d'accès** : La consultation des documents s'effectue conformément au code du Patrimoine, art. 213-1

**Lieu de conservation** : Archives départementales de la Gironde

---

**Versement** 3424 W<sup>54</sup>

**Mission interministérielle d'aménagement de la côte aquitaine (MIACA)**

### **Sommaire**

Archives de l'Organisme régional d'étude et d'aménagement d'aire métropolitaine (OREAM). Archives de M. Burlatchargé de mission

1970-1980

---

<sup>53</sup> Répertoire détaillé <https://ressources.histoire-environnement.org/Repertoire-d-archives-detaille-Mission-interministerielle-d-amenagement-de-la>

<sup>54</sup> Répertoire détaillé <https://ressources.histoire-environnement.org/Repertoire-d-archives-detaille-Mission-interministerielle-d-amenagement-de-la-3926>

*Aperçu des fonds d'archives publiques et privées concernant la protection de la nature en Aquitaine*

**Métrage linéaire:** 14,5

**Conditions d'accès :** La consultation des documents s'effectue conformément au code du Patrimoine, art. 213-1

**Lieu de conservation :** Archives départementales de la Gironde

---

**Versement** 3426 W<sup>55</sup>

**Mission interministérielle d'aménagement de la côte aquitaine (MIACA)**

**Sommaire**

Etudes et rapports

1968-1986

**Métrage linéaire:** 6,75

**Conditions d'accès :** La consultation des documents s'effectue conformément au code du Patrimoine, art. 213-1

**Lieu de conservation :** Archives départementales de la Gironde

---

**Versement** 3427 W<sup>56</sup>

**Mission interministérielle d'aménagement de la côte aquitaine (MIACA)**

**Sommaire**

Aménagement de la côte Aquitaine dans les Pyrénées-Atlantiques

1972-1991

**Métrage linéaire:** 12,5

---

<sup>55</sup> Répertoire détaillé <https://ressources.histoire-environnement.org/Repertoire-d-archives-detaille-Mission-interministerielle-d-amenagement-de-la-3935>

<sup>56</sup> Répertoire détaillé <https://ressources.histoire-environnement.org/Repertoire-d-archives-detaille-Mission-interministerielle-d-amenagement-de-la-3928>

*Aperçu des fonds d'archives publiques et privées concernant la protection de la nature en Aquitaine*

**Conditions d'accès** : La consultation des documents s'effectue conformément au code du Patrimoine, art. 213-1

**Lieu de conservation** : Archives départementales de la Gironde

---

**Versement 3457 W<sup>57</sup>**

**Mission interministérielle d'aménagement de la côte aquitaine (MIACA)**

**Sommaire**

Documents figurés : plans, photographies, films, diapositives

1992

**Métrage linéaire**: 4,6

**Conditions d'accès** : La consultation des documents s'effectue conformément au code du Patrimoine, art. 213-1

**Lieu de conservation** : Archives départementales de la Gironde

---

**Versement 3458 W<sup>58</sup>**

**Mission interministérielle d'aménagement de la côte aquitaine (MIACA)**

**Sommaire**

Dossiers de Michel Marty, architecte urbaniste : plans de camping, assistance architecturale, plans des plages

1975-1985

**Métrage linéaire**: 7,5

---

<sup>57</sup> Répertoire détaillé <https://ressources.histoire-environnement.org/Repertoire-d-archives-detaille-Mission-interministerielle-d-amenagement-de-la-3929>

<sup>58</sup> Répertoire détaillé <https://ressources.histoire-environnement.org/Repertoire-d-archives-detaille-Mission-interministerielle-d-amenagement-de-la-3930>

***Aperçu des fonds d'archives publiques et privées concernant la protection de la nature en Aquitaine***

**Conditions d'accès** : La consultation des documents s'effectue conformément au code du Patrimoine, art. 213-1

**Lieu de conservation** : Archives départementales de la Gironde

---

**Versement 3460 W<sup>59</sup>**

**Mission interministérielle d'aménagement de la côte aquitaine (MIACA)**

**Sommaire**

Tourisme intérieur : dossiers constitués par les architectes Dryjski (M. et Mme), recrutés sur contrat Délégation à l'aménagement du territoire et à l'action régionale (DATAR)

1965-1981

**Métrage linéaire:** 1,5

**Conditions d'accès** : La consultation des documents s'effectue conformément au code du Patrimoine, art. 213-1

**Lieu de conservation** : Archives départementales de la Gironde

---

**Versement 3461 W<sup>60</sup>**

**Mission interministérielle d'aménagement de la côte aquitaine (MIACA)**

**Sommaire**

Avis sur les permis de construire des communes côtières. Autorisation de défricher  
1977-1988

---

<sup>59</sup> Répertoire détaillé <https://ressources.histoire-environnement.org/Repertoire-d-archives-detaille-Mission-interministerielle-d-amenagement-de-la-3931>

<sup>60</sup> Répertoire détaillé <https://ressources.histoire-environnement.org/Repertoire-d-archives-detaille-Mission-interministerielle-d-amenagement-de-la-3932>

*Aperçu des fonds d'archives publiques et privées concernant la protection de la nature en Aquitaine*

**Métrage linéaire:** 5,4

**Conditions d'accès :** La consultation des documents s'effectue conformément au code du Patrimoine, art. 213-1

**Lieu de conservation :** Archives départementales de la Gironde

---

**Versement** 3462 W<sup>61</sup>

**Mission interministérielle d'aménagement de la côte aquitaine (MIACA)**

**Sommaire**

Dossiers divers

1970-1988

**Métrage linéaire:** 8,6

**Conditions d'accès :** La consultation des documents s'effectue conformément au code du Patrimoine, art. 213-1

**Lieu de conservation :** Archives départementales de la Gironde

---

**Versement** 3463 W<sup>62</sup>

**Mission interministérielle d'aménagement de la côte aquitaine (MIACA)**

**Sommaire**

Dossiers divers

1971-1982

**Métrage linéaire:** 4,5

---

<sup>61</sup> Répertoire détaillé <https://ressources.histoire-environnement.org/Repertoire-d-archives-detaille-Mission-interministerielle-d-amenagement-de-la-3933>

<sup>62</sup> Répertoire détaillé <https://ressources.histoire-environnement.org/Repertoire-d-archives-detaille-Mission-interministerielle-d-amenagement-de-la-3934>

*Aperçu des fonds d'archives publiques et privées concernant la protection de la nature en Aquitaine*

**Conditions d'accès** : La consultation des documents s'effectue conformément au code du Patrimoine, art. 213-1

**Lieu de conservation** : Archives départementales de la Gironde

---

**Versement** 3464 W<sup>63</sup>

**Mission interministérielle d'aménagement de la côte aquitaine (MIACA)**

**Sommaire**

Dossiers divers

1968-1986

**Métrage linéaire:** 1,3

**Conditions d'accès** : La consultation des documents s'effectue conformément au code du Patrimoine, art. 213-1

**Lieu de conservation** : Archives départementales de la Gironde

---

**Versement** 3467 W<sup>64</sup>

**Mission interministérielle d'aménagement de la côte aquitaine (MIACA)**

**Sommaire**

Dossiers et documentation divers, études, dossiers de campings

1971-1986

**Métrage linéaire:** 4,6

---

<sup>63</sup> Répertoire détaillé <https://ressources.histoire-environnement.org/Repertoire-d-archives-detaille-Mission-interministerielle-d-amenagement-de-la-3935>

<sup>64</sup> Répertoire détaillé <https://ressources.histoire-environnement.org/Repertoire-d-archives-detaille-Mission-interministerielle-d-amenagement-de-la-3936>

***Aperçu des fonds d'archives publiques et privées concernant la protection de la nature en Aquitaine***

**Conditions d'accès** : La consultation des documents s'effectue conformément au code du Patrimoine, art. 213-1

**Lieu de conservation** : Archives départementales de la Gironde

---

**Versement** 3470 W<sup>65</sup>

**Mission interministérielle d'aménagement de la côte aquitaine (MIACA)**

**Sommaire**

Pistes cyclables

Plans des plages

Dossiers de communes du Bassin d'Arcachon : zone d'activité commerciale (ZAC), dossiers de travaux...

Fonctionnement de la mission.

Dossiers d'aménagement.

1985-1991

**Métrage linéaire**: 5,7

**Conditions d'accès** : La consultation des documents s'effectue conformément au code du Patrimoine, art. 213-1

**Lieu de conservation** : Archives départementales de la Gironde

---

<sup>65</sup> Répertoire détaillé <https://ressources.histoire-environnement.org/Repertoire-d-archives-detaille-Mission-interministerielle-d-amenagement-de-la-3937>

*Aperçu des fonds d'archives publiques et privées concernant la protection de la nature en Aquitaine*

**Versement 4607 W<sup>66</sup>**

**Service maritime et de navigation de la Gironde**

Subdivision d'Arcachon

**Sommaire**

Affaires et études générales,  
dossiers des communes et des ports,  
travaux de défense contre la mer,  
environnement et urbanisme,  
domaine public maritime  
1887-2002

**Métrage linéaire:** 18,3

**Conditions d'accès :** La consultation des documents s'effectue conformément au code du Patrimoine, art. 213-1

**Lieu de conservation :** Archives départementales de la Gironde

**Landes**

**Versement 1200 W<sup>67</sup>**

**Conseil départemental des Landes**

**Sommaire**

**Art 1-53:** établissements classés, littoral, eaux, chasse, pêche, 1951-1986

**Métrage linéaire:** 5

**Conditions d'accès :** La consultation des documents s'effectue conformément au code du Patrimoine, art. 213-1

---

<sup>66</sup> Répertoire détaillé <https://ressources.histoire-environnement.org/Repertoire-d-archives-detaille-Service-maritime-et-de-navigation-de-la-Gironde>

<sup>67</sup> Répertoire détaillé <https://ressources.histoire-environnement.org/Repertoire-d-archives-detaille-Conseil-departemental-des-Landes-etablissements>

***Aperçu des fonds d'archives publiques et privées concernant la protection de la nature en Aquitaine***

**Lieu de conservation** : Archives départementales des Landes

---

**Référence à demander en salle de lecture** 1-50<sup>68</sup>

**Documents concernés**

Aménagement du littoral landais : gestion du domaine public maritime, ensemble portuaire du Capbreton, suivi et protection du littoral

**Période concernée**

1935-2004

**Volume des documents**

49 boîtes

4,30 ml

**Organisme responsable de l'accès des documents**

Archives départementales des Landes

**Provenance des documents**

**Institution(s) concernée(s)**

Direction départementale de l'équipement des Landes - Service maritime

**Contenu des documents**

Le Versement apporte de nombreuses informations sur la gestion du domaine public maritime, ainsi que sur l'ensemble portuaire de Capbreton et les aménagements effectués sur le littoral landais. Les dossiers commencent pour la majorité dans les années soixante dix ; certains remontent aux années soixante, et, en moins grand nombre aux années cinquante et quarante. Deux articles remontent aux années trente font exception 1396 W 20 et 35. Leurs pièces antérieures à 1940 n'ont pas été reclassées en série S, afin de ne pas rompre l'unité du dossier.

**Modalités de consultation (dont durée d'incommunicabilité et année de libre accès aux documents)**

Archives publiques

Selon les modalités de la loi sur les archives du 15 juillet 2008.

---

<sup>68</sup> Répertoire détaillé <https://ressources.histoire-environnement.org/Repertoire-d-archives-detaille-DDE-des-Landes-Amenagement-du-littoral-landais>

*Aperçu des fonds d'archives publiques et privées concernant la protection de la nature en Aquitaine*

**Versement 1459 W<sup>69</sup>**

**Préfecture des Landes; Ponts et chaussées des Landes**

**Sommaire**

**Art 1-70** : Domaine maritime : signalisation maritime, port maritime, littoral, pêche maritime, 1984-2013

**Métrage linéaire:** 5,09

**Conditions d'accès** : La consultation des documents s'effectue conformément au code du Patrimoine, art. 213-1

**Lieu de conservation** : Archives départementales des Landes

---

**Série 4 S<sup>70</sup>**

**Préfecture des Landes; Ponts et chaussées des Landes**

**Sommaire**

Domaine maritime : signalisation maritime, port maritime, littoral, pêche maritime 1791-1940

**Métrage linéaire:** 7

**Conditions d'accès** : La consultation des documents s'effectue conformément au code du Patrimoine, art. 213-1

**Lieu de conservation** : Archives départementales des Landes

---

<sup>69</sup> Répertoire détaillé <https://ressources.histoire-environnement.org/Repertoire-d-archives-detaille-Prefecture-des-Landes-Domaine-maritime-1791-1940>

<sup>70</sup> Répertoire détaillé <https://ressources.histoire-environnement.org/Repertoire-d-archives-detaille-Prefecture-des-Landes-Domaine-maritime-1791-1940>

## **Energie, climat**

### **Dordogne**

**Versements** 1 W ; 11 W ; 15 W, 1060 W<sup>71</sup>

### **Préfecture de la Dordogne**

#### **Sommaire**

**1 W 1080** : Gaz de Lacq., 1956-1959

**1 W 2221** : Gaz de Lacq, artère principale Captieux-Angoulême : demandes de concessions des antennes de Bergerac et Périgueux. 1957-1959

**1 W 2986 à 2994** : Canalisation de gaz de Lacq traversant le département. - Construction et concessions : artère de Bergerac (1961), artère Capieux-Angoulême (1957-1959). Transport de gaz : réglementation (1949).

**1 W 3727** : Usines à gaz. Répartition, distribution : coke de gaz. Etats mensuels de répartition du contingent départemental (usines à gaz de Bergerac, Périgueux, Sarlat, Thiviers). Etats des livraisons par les usines à gaz et l'EDF.

1941-1949

#### **Mines et carrières**

**1 W 3722:** : Collectivités ; établissements rattachés à la 4ème collectivité (usines à gaz) : consommation mensuelle de charbons, listes des établissements industriels rattachés à la 5ème collectivité bis (mines), à la 6ème collectivité (grosse industrie) à la 7ème collectivité (petite industrie), au groupement des industriels de l'armement.

1938-1940

**11 W 152** : Mines. Registre (1947 ?), rapports (1942, 1944). Déclarations de découverte (1941-1945). Mines de lignite et de schiste bitumineux d'Allas-les-Mines et Cladech (1940-1947). Mines de lignite de Veyrines, de Castelnaud-Fayrac et de Simeyrols (1941-1945). Mine de mispickels et métaux connexes du Teindeix à Jumilhac-le-Grand : renonciation à la concession (1946-1947). Charbonnage de la Serre à Simeyrols (1944-1946). Mine de Siorac : fourniture d'un moteur électrique (1945). Personnel employé dans les mines : listes, réquisitions, licenciements, salaires, accidents (1942-1947). Service des Mines : personnel (1941-1942). Tourbières. Réquisitions, autorisations (1942-1946).

1941-1947

---

<sup>71</sup> Répertoire méthodique <https://ressources.histoire-environnement.org/Repertoire-d-archives-methodique-Prefecture-de-la-Dordogne-gaz-de-Lacq-mines-et>

## ***Aperçu des fonds d'archives publiques et privées concernant la protection de la nature en Aquitaine***

**11 W 153** : Mines. Caisse autonome de retraite des ouvriers mineurs : circulaires (1940-1944). Vallée des Beunes, assainissement. Main d'œuvre musulmane, espagnole et indochinoise : culture du chanvre (photographies, 1941-1945). Vallée de la Seyze, assainissement : association syndicale de Lamonzie-Montastruc et Queyssac (1954-1955). Rivières d'Isle, Dordogne et Vézère : adjudication des produits des talus et francs bords (1939-1947, 1953).

1940-1955

**15 W 36 à 40** : Mines, minières, carrières et usines à gaz. Accidents du travail : déclarations, certificats médicaux.

1947-1964

### **Mission environnement et inspection régionale des sites**

**1060 W 6, 16, 20 à 32** : mines et carrières, 1970-1982

**Métrage linéaire** : 3,50

**Conditions d'accès** : La consultation des documents s'effectue conformément au code du Patrimoine, art. 213-1

**Lieu de conservation** : Archives départementales de la Dordogne

### **Gironde**

**Versement** 3257 W<sup>72</sup>

### **Centre départemental de la météorologie**

#### **Sommaire**

Relevés météorologiques effectués par les personnes de la marine nationale en service au sémaphore du Cap Ferret

1951-1989

**Métrage linéaire**: 7,6

**Conditions d'accès** : La consultation des documents s'effectue conformément au code du Patrimoine, art. 213-1

**Lieu de conservation** : Archives départementales de la Gironde

---

<sup>72</sup> Répertoire détaillé <https://ressources.histoire-environnement.org/Repertoire-d-archives-detaille-Centre-departemental-de-la-meteorologie-relevés>

## **Landes**

**Série 8 S**<sup>73</sup>

### **Mines et énergie des Landes**

#### **Sommaire**

**8 S 1 à 104**: mines, carrières, énergie

1762-1940

**Métrage linéaire**: 10

**Conditions d'accès** : La consultation des documents s'effectue conformément au code du Patrimoine, art. 213-1

**Lieu de conservation** : Archives départementales des Landes

---

<sup>73</sup> Répertoire détaillé <https://ressources.histoire-environnement.org/Repertoire-d-archives-detaille-Mines-et-energie-des-Landes-1762-1940>

## **Infrastructures et services de transports**

### **Gironde**

**Versement 5747 W<sup>74</sup>**

#### **Service de la navigation du Sud-Ouest**

##### **Sommaire**

A Bordeaux. Organisation générale du service (1998-2004).

Organisation de l'arrondissement maritime et fluvial (1949-1998). Sécurité et prévention (1987-2011)

1949-2011

**Métrage linéaire:** 7,95

**Conditions d'accès :** La consultation des documents s'effectue conformément au code du Patrimoine, art. 213-1

**Lieu de conservation :** Archives départementales de la Gironde

---

**Versement 5748 W<sup>75</sup>**

#### **Service de la navigation du Sud-Ouest**

##### **Sommaire**

A Libourne. Comptabilité et ressources-humaines (1929-2002).

Gestion du Domaine public fluvial(1864-2004).

Police de la navigation et de la pêche (1920-2012).

Travaux d'aménagements (1807-2005).

Sécurité de la population (1935-1993).

---

<sup>74</sup> Répertoire détaillé <https://ressources.histoire-environnement.org/Repertoire-d-archives-detaille-Service-de-la-navigation-du-Sud-ouest-transport>

<sup>75</sup> Répertoire détaillé <https://ressources.histoire-environnement.org/Repertoire-d-archives-detaille-Service-de-la-navigation-du-Sud-ouest-domaine>

***Aperçu des fonds d'archives publiques et privées concernant la protection de la nature en Aquitaine***

1807-2012

**Métrage linéaire:** 13,89

**Conditions d'accès :** La consultation des documents s'effectue conformément au code du Patrimoine, art. 213-1

**Lieu de conservation :** Archives départementales de la Gironde

---

**Versement 5749 W<sup>76</sup>**

**Service de la navigation du Sud-Ouest**

**Sommaire**

A Cadillac. Administration générale (1974-2000).

Gestion du Domaine public fluvial(1947-2004).

Police de la navigation et de la pêche (1939-2005). Développement de la Garonne (1964-2009).

Travaux (1901-2002).

Relations avec les associations syndicales et le syndicat mixte d'étude et de programmation pour l'aménagement de la Garonne (1853-2010) et à la sécurité de la population (1952-1985).

1853-2010

**Métrage linéaire:** 9,71

**Conditions d'accès :** La consultation des documents s'effectue conformément au code du Patrimoine, art. 213-1

**Lieu de conservation :** Archives départementales de la Gironde

---

<sup>76</sup> Répertoire détaillé <https://ressources.histoire-environnement.org/Repertoire-d-archives-detaille-Service-de-la-navigation-du-Sud-ouest-domaine-3952>

## **Landes**

**Versement 3 S<sup>77</sup>**

### **Préfecture des Landes**

#### **Ponts et chaussées**

#### **Présentation du contenu**

Ce fonds contient des dossiers et des plans relatifs aux missions et tâches du service des rivières navigables et, plus modestement, de celui du service hydrométrique.

Au suivi général succède la pêche et surtout le suivi des cours d'eau dont l'Adour subdivisé en trois secteurs (qui varieront suivant les périodes) : général, haut, moyen et bas.

Ce suivi des cours d'eau comprend les travaux neufs et d'entretien, les bacs, batelets, passages d'eau et chemins de halage, les ports fluviaux et les rapports avec les riverains, la police fluviale.

Nous trouverons ensuite le suivi des canaux navigables et le service hydrométrique

#### **Date**

1764-1940

**Métrage linéaire:** 17,20

**Conditions d'accès :** La consultation des documents s'effectue conformément au code du Patrimoine, art. 213-1

**Lieu de conservation :** Archives départementales des Landes

---

<sup>77</sup> Répertoire détaillé <https://ressources.histoire-environnement.org/Repertoire-d-archives-detaille-Prefecture-des-Landes-Rivieres-navigables-1764>

## **Pyrénées-Atlantiques**

Versement 1869 W<sup>78</sup>

### **Port de Bayonne**

Registre de la Capitainerie

### **Côtes extrêmes**

1869 W 1-16

### **Sommaire**

Mouvements des navires, exportations, importations

1942-1978

**Métrage linéaire:** 0,93

**Conditions d'accès :** La consultation des documents s'effectue conformément au code du Patrimoine, art. 213-1

**Lieu de conservation :** Archives départementales des Pyrénées-Atlantiques

---

<sup>78</sup> *Répertoire détaillé* <https://ressources.histoire-environnement.org/Repertoire-d-archives-detaille-Port-de-Bayonne-modalites-d-entree-statut>

## **Prévention des risques**

### **Risques industriels**

#### ***National***

**Versement** 20070113<sup>79</sup>

**Ministère** : Écologie et développement durable

**Direction** : Prévention des pollutions et des risques

**Sous direction** : Service de l'environnement industriel

#### **Sommaire**

**Art 1-419** : Installations classées : plaintes, études techniques, avis du ministère, avis judiciaire

classement par département, commune et entreprise

#### **20070113/136-20070113/144**

1977-2002

Gironde

#### **20070113/173-20070113/176**

1972-2001

Landes

**Conditions d'accès** : La consultation des documents s'effectue conformément au code du Patrimoine, art. 213-1 à 3

**Nombre d'articles** : 14

**Métrage linéaire** : 1,40 ml

**Lieu de conservation** : Archives nationales

---

<sup>79</sup> Répertoire détaillé <https://ressources.histoire-environnement.org/Repertoire-d-archives-detaille-Installations-classees-plaintes-etudes>

## **Dordogne**

Versement 5 M<sup>80</sup>

### **Préfecture de la Dordogne**

#### **Sommaire**

##### **Etablissements dangereux, insalubres et incommodes**

**5 M 41-77**: instructions, statistiques, types d'établissements, 1811-1940

**Métrage linéaire**: 7,70

**Conditions d'accès** : La consultation des documents s'effectue conformément au code du Patrimoine, art. 213-1

**Lieu de conservation** : Archives départementales de la Dordogne

## **Gironde**

Versement 5210 W<sup>81</sup>

### **Direction de l'environnement et du tourisme**

#### **Sommaire**

Gestion des déchets, tourisme, environnement

1980-2005

**Métrage linéaire**: 19,6

**Conditions d'accès** : La consultation des documents s'effectue conformément au code du Patrimoine, art. 213-1

**Lieu de conservation** : Archives départementales de la Gironde

---

<sup>80</sup> Répertoire détaillé <https://ressources.histoire-environnement.org/Repertoire-d-archives-detaille-Prefecture-de-la-Dordogne-etablissements>

<sup>81</sup> Répertoire détaillé <https://ressources.histoire-environnement.org/Repertoire-d-archives-detaille-Service-maritime-et-de-navigation-de-la-Gironde-3939>

*Aperçu des fonds d'archives publiques et privées concernant la protection de la nature en Aquitaine*

**Versement 5390 W<sup>82</sup>**

**Direction de l'environnement et du tourisme**

**Sommaire**

Gestion des déchets, tourisme, environnement, urbanisme

1959-2006

**Métrage linéaire:** 40

**Conditions d'accès :** La consultation des documents s'effectue conformément au code du Patrimoine, art. 213-1

**Lieu de conservation :** Archives départementales de la Gironde

---

**Versement 5750 W<sup>83</sup>**

**Direction de l'environnement et du tourisme**

**Sommaire**

Déchets

1998-2005

**Métrage linéaire:** 1,4

**Conditions d'accès :** La consultation des documents s'effectue conformément au code du Patrimoine, art. 213-1

**Lieu de conservation :** Archives départementales de la Gironde

---

<sup>82</sup> Répertoire détaillé <https://ressources.histoire-environnement.org/Repertoire-d-archives-detaille-Service-maritime-et-de-navigation-de-la-Gironde-3940>

<sup>83</sup> Répertoire détaillé <https://ressources.histoire-environnement.org/Repertoire-d-archives-detaille-Service-maritime-et-de-navigation-de-la-Gironde-3941>

**Commune de Bordeaux**

**Versement** BXM 515 W<sup>84</sup>

**Sommaire**

**BXM 515 W 1-42** : Activités du département risques et nuisances – 1994-2009  
Dossiers de suivi du projet Plan Garonne (1998-2009) ; rapport, études, enquêtes et dossiers documentaires en matière de déchets, risques industriels et technologiques et inondation (1994-2009).

**Métrage linéaire** : 6 ml

**Conditions d'accès**

Librement communicable selon les articles L.213-1 à L.213-7 du Code du patrimoine.

**Lieu conservation** : Archives municipales de Bordeaux

---

**Commune de Bordeaux**

**Versement** BXM 461 W<sup>85</sup>

**Sommaire**

**BXM 461 W 1-60** : : Activités du département risques et nuisances – 1971-2008  
Dossiers de suivi d'opérations et études visant à prévenir les risques et nuisances dans les domaines de l'eau, de l'assainissement, des déchets, de l'environnement, des déplacements urbains et fluviaux, du bruit, des espaces naturels (1971-2008).

**Métrage linéaire** : 4 ml

**Conditions d'accès**

Librement communicable selon les articles L.213-1 à L.213-7 du Code du patrimoine.

**Lieu conservation** : Archives municipales de Bordeaux

---

<sup>84</sup> Répertoire détaillé <https://ressources.histoire-environnement.org/Repertoire-d-archives-detaille-Bordeaux-Activites-du-departement-risques-et-4767>

<sup>85</sup> Répertoire détaillé <https://ressources.histoire-environnement.org/Repertoire-d-archives-detaille-Bordeaux-Activites-du-departement-risques-et>

## **Landes**

### **Référence**

1464 W 1-125<sup>86</sup>

### **Documents concernés**

Versement de dossiers d'installations classées pour la protection de l'environnement (ICPE) et de carrières (1464 W)

### **Période concernée**

1951-2007

### **Volume des documents**

125 articles.

13,67 ml

### **Organisme responsable de l'accès des documents**

Archives départementales des Landes

### **Provenance des documents**

Préfecture des Landes. Direction de l'administration générale et de la réglementation (DAGR). Bureau de l'environnement

### **Éléments historiques**

Le bureau de l'environnement s'est constitué dans les années 1960, dans le cadre de la DAGR qui a repris les missions de l'ancienne 2e division, en ajoutant au suivi réglementaire des installations classées et des carrières celui de l'environnement plus général (pollution, bruit, etc.).

### **Contenu des documents**

Ce Versement est constitué de dossiers d'installations classées pour la protection de l'environnement (ICPE), principalement ceux des plus importantes usines des Landes dont les papeteries, les élevages avicoles et bovins, les piscicultures, ainsi que des dossiers de carrières et d'explosifs.

### **Modalités de consultation**

Archives publiques

L'accès aux archives publiques est régi par les lois et règlements en vigueur. Les dossiers des commissions de carrières sont immédiatement communicables. Les dossiers d'installations classées pour la protection de l'environnement (ICPE), carrières, travaux miniers et agréments de fluides frigogérés sont communicables après un délai de 25 ans (atteinte au secret commercial et industriel). Les dossiers contenant des données judiciaires sont communicables après 75 ans (1464 W 54, 95 et 105).

Les dossiers de dépôts d'explosifs sont non communicables (1464 W 113, archives dont la divulgation pourrait permettre de concevoir, de fabriquer, d'utiliser ou de localiser des armes de destruction massive).

---

<sup>86</sup> Répertoire détaillé <https://ressources.histoire-environnement.org/Repertoire-d-archives-detaille-Prefecture-des-Landes-installations-classes-1951>

***Aperçu des fonds d'archives publiques et privées concernant la protection de la nature en Aquitaine***

**Versement 1457 W<sup>87</sup>**

**Préfecture des Landes**

**Cotes**

1457 W 1-45

**Présentation du contenu**

Ce versement est constitué par les registres de déclaration d'installations classées de 1920 à 2002, et les dossiers d'établissements spécifiques tels les centres d'équarrissage et les décharges.

Il contient aussi des procès verbaux des réunions de la commission d'hygiène, des dossiers sur la pollution et le transport du gaz

**Dates**

1920-2009

**Métrage linéaire:** 4,61

**Conditions d'accès :** La consultation des documents s'effectue conformément au code du Patrimoine, art. 213-1

**Lieu de conservation :** Archives départementales des Landes

---

<sup>87</sup> Répertoire détaillé <https://ressources.histoire-environnement.org/Repertoire-d-archives-detaille-Prefecture-des-Landes-instalations-classees-1920>

## **Lot-et-Garonne<sup>88</sup>**

**Versement 1986 W<sup>89</sup>**

### **Préfecture du Lot-et-Garonne**

#### **Sommaire**

**1986 W 1-15:** Dossiers d'installations classées, 1938-1975

**Métrage linéaire :** 1,10

**Conditions d'accès :** La consultation des documents s'effectue conformément au code du Patrimoine, art. 213-1

**Lieu de conservation :** Archives départementales du Lot-et-Garonne

---

<sup>88</sup> Répertoire détaillé <https://ressources.histoire-environnement.org/Repertoire-d-archives-detaille-Prefecture-du-Lot-et-Garonne-installations>

<sup>89</sup> Répertoire détaillé <https://ressources.histoire-environnement.org/Repertoire-d-archives-detaille-Prefecture-du-Lot-et-Garonne-installations>

## **Risques naturels**

### ***National***

**Versement** 20070643<sup>90</sup>

**Ministère** : Écologie et développement durable

**Direction** : Prévention des pollutions et des risques

**Sous direction** : Prévention des risques

### **Sommaire**

Plans de prévention des risques naturels et inondations (PPRI)

**Art 1-6** : Point avec préfets : avancement, bilans, enquêtes publiques, questions parlementaires, 1994-2004

**Art 7-61** : PPRI : rapport de présentation, arrêté portant approbation, règlement, carte des aléas , plan de zonage (classement par département et commune),

#### **20070643/23-20070643/24**

2000-2004

Dordogne

#### **20070643/27-20070643/28**

1992-2005

Gironde

#### **20070643/38**

2005

Landes

#### **20070643/48**

1991-2005

Pyrénées-Atlantiques

**Conditions d'accès** : La consultation des documents s'effectue conformément au code du Patrimoine, art. 213-1 à 3

---

<sup>90</sup> Répertoire détaillé <https://ressources.histoire-environnement.org/Repertoire-d-archives-detaille-Administration-centrale-Plans-de-prevention-des>

*Aperçu des fonds d'archives publiques et privées concernant la protection de la nature en Aquitaine*

**Nombre d'articles** : 6

**Métrage linéaire** : 0,60 ml

**Lieu de conservation** : Archives nationales

**Dordogne**

**Versement** 1 M<sup>91</sup>

**Préfecture de la Dordogne**

**Sommaire**

**Sinistres et calamités**

**1 M 160** Instructions, tableaux récapitulatifs des secours accordés. 1829-1934

**1 M 161** Catastrophe de Chancelade. 1885-1893

**1 M 162** Calamités atmosphériques, inondations de 1913. 1900-1923

**1 M 163** Orages de 1924 en Bergeracois et Sarladais. 1924-1926

**1 M 164** Calamités atmosphériques. 1927-1932

**1 M 165** Inondations du Midi. Instructions et affaires générales. 1930-1934

**1 M 166** Idem. Souscription publique, collecte de vêtements, commission d'évaluation de Sarlat, rapports hebdomadaires, pièces de dépenses.

1930-1940

**1 M 167** Idem. Dossiers individuels par communes, vallée de la Vézère (principalement Montignac et Terrasson). 1930-1932

**1 M 168** Calamités atmosphériques. 1933-1937

**1 M 169-171** Calamités agricoles. 1936-1940

**1 M 172** Catastrophe de la Martinique (1902) ; cyclone de Madagascar (1927) ; inondations en Algérie (1928). 1902-1928

**Métrage linéaire:** 1,30

**Conditions d'accès** : La consultation des documents s'effectue conformément au code du Patrimoine, art. 213-1

---

<sup>91</sup> Répertoire détaillé <https://ressources.histoire-environnement.org/Repertoire-d-archives-detaille-Prefecture-de-la-Dordogne-sinistres-et-calamites>

***Aperçu des fonds d'archives publiques et privées concernant la protection de la nature en Aquitaine***

**Lieu de conservation** : Archives départementales de la Dordogne

**Landes**

**Versement** 1473 W<sup>92</sup>

**Conseil départemental des Landes**

**Présentation du contenu**

Documents comptables des aides financières aux collectivités prises sur le fond départemental de solidarité tempête pour réparer les dégâts causés la tempête Klaus lors de son passage dans les Landes le 24 janvier 2009.

2009-2011

**Métrage linéaire:** 0,92 ml

**Conditions d'accès** : La consultation des documents s'effectue conformément au code du Patrimoine, art. 213-1

**Lieu de conservation** : Archives départementales des Landes

---

<sup>92</sup> Répertoire détaillé <https://ressources.histoire-environnement.org/Repertoire-d-archives-detaille-Conseil-departemental-des-Landes-Fond>

## Sécurité et affaires maritimes

### National

**Versements** :<sup>93</sup>

**Sous-série F/14, Travaux publics** : F/14/751-F/14/752, F/14/754, F/14/759, F/14/1120/1, F/14/18374, F/14/19331-F/14/19335, F/14/19470-F/14/19474, F/14/19705-F/14/19710, F/14/19819-F/14/20346, F/14/20441-F/14/20444, F/14/20510, F/14/20743-F/14/20749, F/14/20775-F/14/20776, F/14/20801-F/14/21012.

**Sous-série MAR, Marine** : MAR/D/2/58, MAR/DD/2/743, MAR/3JJ/174

**Ministères** : Travaux publics ; Marine marchande

Service des phares et balises

### Sommaire

Dossiers d'établissements, les phares et balises dans le territoire français, signalisation maritime ... (1758-2007)

**20060419/30**

#### HAUTE -GARONNE

Service et balises, 1981-1982

**MAP/G//206, MAR/D/2/38, MAR/D/2/50, MAR/DD/2/743, MAR/DD/2/799, MAR/3JJ/99-MAR/3JJ/100, MAR/3JJ/171, MAR/3JJ/174-MAR/3JJ/175, F/13/1400/B, F/14/754, F/14/18370, F/14/19824, F/14/19853, F/14/19855-F/14/19856, F/14/19858, F/14/19883, F/14/20173-F/14/20198, F/14/20924, F/14/21009, 19770758/7, 19800213/58-19800213/62, 19800213/121, 19800213/124, 19800213/126, 19800353/5, 19800353/7, 19840136/40, 19840136/58-19840136/59, 19840136/97, 19870460/35, 19910304/78-19910304/82, 20060419/17-20060419/18, 20060419/25, 20060419/78, 20060419/200-20060419/210, 20060419/274, 20160028/9, 20160028/31-20160028/32, 20170146/637**

#### GIRONDE

Service des phares et balises

Établissements et infrastructures.

---

<sup>93</sup> Répertoire méthodique <https://ressources.histoire-environnement.org/Repertoire-d-archives-methodique-Administration-centrale-phares-et-balises-1685>

***Aperçu des fonds d'archives publiques et privées concernant la protection de la nature en Aquitaine***

Équipements et matériels.

Ports, voies navigables, navigation et transports maritimes.

1758-2007

**F/14/19830, F/14/20199, F/14/20924, 19780003/25, 19790684/14, 19800213/63, 19800213/93, 19910304/83, 20060419/211**

**LANDES.**

Service des phares et balises

Établissements et infrastructures.

Équipements et matériels.

Ports, voies navigables, navigation et transports maritimes.

1856-1859, 1861-1970, 1982-1987

**F/14/20200-F/14/20203, F/14/21009, 19790684/15, 19800213/64-19800213/65, 19800353/5, 19840136/122, 19840136/163, 19910304/83, 20060419/212-20060419/215, 20160028/9, 20160028/31-20160028/32**

**PYRÉNÉES-ATLANTIQUE [anciennement BASSES-PYRÉNÉES].**

Service des phares et balises

Établissements et infrastructures.

Équipements et matériels.

Ports, voies navigables, navigation et transports maritimes.

1823-2002

**Métrage linéaire : 12**

**Communicabilité** : librement communicable

**Lieu de conservation** : Archives nationales

## **2ème partie : Archives d'acteurs privés et d'associations de protection de la nature et de l'environnement**

### **Associations**

#### **Dordogne**

##### ***Conseil d'architecture, d'urbanisme et d'environnement de la Dordogne***

#### **Versement 75 J<sup>94</sup>**

Archives du Conseil en Architecture Urbanisme et d'Environnement de la Dordogne  
1995 - 1997

#### **Présentation du contenu**

Questionnaires collectés dans le cadre de la préparation d'une exposition sur l'architecture des mairies du département ; imprimés réalisés par le service dans le cadre de l'opération "Jardins en usage".

#### **Conditions d'accès**

Application de la loi sur les archives dès lors qu'il sera classé

#### **Conditions d'utilisation**

Application de la loi sur les archives dès lors qu'il sera classé

#### **Localisation**

Archives départementales de la Dordogne

---

<sup>94</sup> Répertoire détaillé <https://ressources.histoire-environnement.org/Fonds-Conseil-en-Architecture-Urbanisme-et-d-Environnement-de-la-Dordogne>

## **Pyrénées-Atlantiques**

### **Association départementale des sentiers d'excursion**

Versement 94 J<sup>95</sup>

#### **Association départementale des sentiers d'excursion**

##### **Histoire**

L'Association départementale des sentiers d'excursion a pour vocation de baliser, préserver et valoriser les sentiers de randonnée.

##### **Informations sur les modalités d'entrée**

Don de M. Jacquelin, juin 1995)

##### **Présentation du contenu**

Administration ; diffusion des travaux ; correspondance avec les usagers ; dossiers relatifs aux sentiers ; documentation.

##### **Communicabilité**

Accès libre

##### **Lieu de conservation**

Archives départementales des Pyrénées-Atlantiques

---

<sup>95</sup> Répertoire détaillé <https://ressources.histoire-environnement.org/Fonds-de-l-association-departementale-des-sentiers-d-excursion>

## **Association Marche pour le Somport**

**Versement** 121 J 1-2<sup>96</sup>

Fonds de l'Association Marche pour le Somport

1992 - 1997

### **Présentation du contenu**

Ensemble de documents, notamment coupures de presse et documentation, relatifs à l'activité de l'Association.

### **Historique du producteur**

L'Association Marche pour le Somport a été créée en 1992 dans le but de revendiquer l'accélération de l'aménagement de la route nationale 134, notamment dans la vallée d'Aspe, afin d'améliorer la circulation sur cet axe franco-espagnol passant par le col du Somport et son tunnel.

### **Modalités d'entrée**

Don

### **Conditions d'accès**

Accès libre

### **Autre(s) instrument(s) de recherche**

Archives départementales des Pyrénées-Atlantiques. Répertoire numérique de la sous-série 121 J (Fonds de l'Association Marche pour le Somport), établi par Chantal Commenchail, 2000, 1 p.

### **Description physique**

0,25 ml

### **Noms de lieu :**

Aspe, vallée d' (Pyrénées-Atlantiques, France)

### **Noms de personne :**

Association Marche pour le Somport

### **Localisation**

Archives départementales des Pyrénées-Atlantiques

---

<sup>96</sup> Répertoire détaillé <https://ressources.histoire-environnement.org/Fonds-de-l-Association-Marche-pour-le-Somport>

## **Centre d'écologie montagnarde**

### **Versement 108 J 1-9<sup>97</sup>**

Fonds du Centre d'écologie montagnarde, à Gabas

### **Présentation du contenu**

Correspondance, circulaires et documents officiels, factures d'hébergements de stagiaires

### **Historique du producteur**

Le centre d'écologie montagnarde est situé à Gabas, dans la vallée d'Ossau.

### **Modalités d'entrée**

Dépôt

### **Conditions d'accès**

Accès libre

### **Autre(s) instrument(s) de recherche**

Archives départementales des Pyrénées-Atlantiques. Répertoire numérique détaillé du fonds du Centre d'écologie montagnarde de Gabas (sous-série 108 J), établi par Didier Ciran, agent technique, Pau, 1999, 1 p.

### **Description physique**

1 ml

### **Localisation**

Archives départementales des Pyrénées-Atlantiques

---

<sup>97</sup> Répertoire détaillé <https://ressources.histoire-environnement.org/Fonds-du-Centre-d-ecologie-montagnarde-a-Gabas>

## **Commission météorologique des Basses-Pyrénées**

### **Intitulé de l'unité documentaire**

Fonds de la Commission météorologique des Basses-Pyrénées

### **Cotes extrêmes**

39 J<sup>98</sup>

### **Date de l'unité documentaire**

1843-1943

### **Métrage linéaire**

5,00 ml

### **Origine**

Commission météorologique des Basses-Pyrénées

### **Biographie ou histoire**

Albert Piche (1840, Chartres-1907, Pau). Vint en 1865 se soigner à Pau. Il entreprit alors des travaux de recherches en climatologie, astronomie et météorologie. Il inventa l'atmosphère, qui fut adopté par l'Observatoire de Paris comme évapomètre. Il occupa, entre autres fonctions, celles de secrétaire puis de président de la Commission météorologique.

### **Informations sur les modalités d'entrée**

Partie du legs Albert Piche, remis par la BM de Pau en février 1981, complément don janvier 1990

### **Présentation du contenu**

Documents émanant des activités scientifiques de la Commission météorologique.

### **Communicabilité**

---

<sup>98</sup> Répertoire détaillé <https://ressources.histoire-environnement.org/Fonds-de-la-Commission-meteorologique-des-Basses-Pyrenees>

***Aperçu des fonds d'archives publiques et privées concernant la protection de la nature en Aquitaine***

Accès libre

**Lieu de conservation**

Archives départementales des Pyrénées-Atlantiques

## **Annexes**

### **Liste des sigles**

**AD** : Archives départementales

**AFME** : Agence française pour la maîtrise de l'énergie

**AN** : Archives nationales

**CAUE** : Conseil d'architecture d'urbanisme et d'environnement

**DIREN** : Direction régionale de l'environnement

**DDAF** : Direction départementale de l'agriculture et de la forêt

**DDE** : Direction départementale de l'équipement

**DDTM** : Direction départementale des territoires et de la mer

**DFCI** : Défense de la forêt contre les incendies

**DIREN** : Direction régionale de l'environnement

**DRAE** : Délégation régionale de l'architecture et de l'environnement

**DREAL** : Direction régionale de l'environnement, aménagement et logement

**DRIRE** : Direction régionale de l'industrie, de la recherche et de l'environnement

**MIACA** : Mission interministérielle d'aménagement de la côte aquitaine

**ONF** : Office national des forêts




**OREAM** : Organisme régional d'étude et d'aménagement d'aire métropolitaine

**PPR** : Plan des risques naturels





**PPRI** : Plan de prévention des risques naturels et inondations

## Liste des illustrations

### Exposition «Les sites protégés au titre de la loi du 2 mai 1930 – lieux de beauté, lieu de mémoire », 1999

<p>© tous droits réservés</p> <h1>La loi du 2 mai 1930</h1> <p>relative à la protection des monuments naturels et des sites</p> <p>Abouissement d'un mouvement de pensée qui s'est épanoui en France au XIX<sup>ème</sup> siècle, la loi du 2 mai 1930 est l'expression de la volonté de l'Etat d'assurer l'inventaire et la protection des richesses esthétiques de la France.</p> <p>Lieux de beauté et lieux de mémoire, les sites sont des espaces particulièrement remarquables qui bénéficient d'une protection forte.</p> <p>Comme la loi du 31 décembre 1913 sur les monuments historiques, la loi du 2 mai 1930 institue deux niveaux de protection.</p> <p><b>L'inscription :</b> une reconnaissance de l'intérêt d'un site qui justifie une vigilance particulière</p> <p>L'avis de l'architecte des bâtiments de France, avis simple lorsqu'il s'agit de projets de construction, avis conforme lorsqu'il s'agit de projets de démolition, permet à l'Etat de surveiller l'évolution des sites inscrits.</p> <p><b>Le classement :</b> une protection rigoureuse destinée à préserver les sites les plus prestigieux</p> <p>Il concerne les sites d'une valeur patrimoniale d'intérêt national, dans lesquels les aménagements ne peuvent être acceptés que lorsqu'ils s'intègrent dans le site sans porter atteinte à ses qualités essentielles. A cette fin, toute modification de l'état ou de l'aspect du site classé doit être autorisée par le ministre chargé des sites ou le préfet du département pour les travaux de moindre importance.</p>  <p>Les opérations grand site.</p> <p>Initiée en 1976, relancée en 1989, une politique de réhabilitation et de mise en valeur des sites soumis à une fréquentation touristique intense, a été entreprise par l'Etat en concertation avec les élus locaux. Une opération grand site poursuit un double objectif : restaurer les équilibres paysagers et assurer l'accueil du public par des structures appropriées.</p> <p>La pierre de Riez Département de l'Ardèche</p>  	<h2>La loi du 2 mai 1930</h2> <p>Affiche 40x30 couleur, 1999</p> <p>Archives nationales</p> <p>Cote 20060546/3</p>
--	--

**Affiche « La dune du Pyla », 1999**

<p>© tous droits réservés</p>  <p>Site de la dune du Pyla et de la forêt voisine de La Teste (département de la Gironde) classé par décret du 28 juin 1994.</p> <h2>La Dune du Pyla</h2> <p>La dune du Pyla est le vestige de ce que furent autrefois les landes de Gascogne, terre hostile peu habitée par les hommes, désert marin où les sables en mouvement ensevelissent tout dans de violentes tempêtes. "Landes désertes, vrai Sahara poudré de sable blanc" écrivait à son sujet Théophile Gautier.</p> <p>Caractérisée par la force et la pureté des éléments naturels, grande déferlante qui domine l'océan d'une hauteur de plus de 100 mètres, la dune avance au rythme de 3 à 4 mètres par an. Sa progression est ralentie par la forêt de La Teste, dont l'usage collectif demeure régi par des accords coutumiers qui remontent au Moyen Age.</p>   	<h2>La Dune du Pyla</h2> <p>Affiche 40x30 couleur, 1999</p> <p>Archives nationales</p> <p>Cote 20060546/17</p>
---	--

## **Index des institutions et associations**

Agence française pour la maîtrise de l'énergie.....	16, 17
Air Aquitaine.....	12
Archives départementales de la Dordogne:.....	25, 34, 35, 62, 69, 77,
Archives départementales de la Gironde	14, 15, 16, 17, 18, 31, 36, 43, 44, 51, 52, 53, 54, 66 56, 57, 58, 62, 64, 65, 69, 70
Archives départementale des Landes....	25, 32, 36, 37, 44, 46, 47, 49, 59, 60, 63, 66, 72, 73, 77
Archives départementales du Lot-et-Garonne:.....	38, 74
Archives départementales des Pyrénées-Atlantiques.....	27, 67, 81, 82, 83, 85
Archives municipales de Bordeaux.....	12, 71
Archives municipales de Pau.....	29
Archives nationales.....	10, 19, 20, 21, 23, 24, 29, 39, 40, 42, 51, 68, 76, 79
Association départementale des sentiers d'excursion.....	81
Association Marche pour le Somport.....	82
Centre d'écologie montagnarde.....	83
Centre départemental de la météorologie.....	62
Commission météorologique des Basses-Pyrénées.....	84
Commune de Bordeaux.....	12, 71
Commune de Pau.....	29
Conseil d'architecture, d'urbanisme et d'environnement de la Dordogne....	44, 46, 47, 58, 77, 80
Conseil national de la protection de la nature.....	39, 50
Conseil supérieur de la pêche.....	34
Délégation à l'aménagement du territoire et à l'action régionale.....	54
Direction de l'environnement et du tourisme:.....	31, 69, 70
Direction de l'équipement général.....	35
Direction de la nature et des paysages.....	29, 39, 40, 50
Direction de la prévention des pollutions et des risques:.....	68, 75
Direction départementale de l'agriculture et de la forêt de la Gironde: .....	18
Direction départementale de l'agriculture et de la forêt des Landes:.....	25, 26
Direction départementale de l'équipement des Landes:.....	59
Direction départementale de l'équipement du Lot-et-Garonne:.....	38
Direction départementale des territoires et de la mer de la Gironde.....	18
Direction des forêts:.....	19
Direction régionale de l'environnement Aquitaine.....	43
Eaux et forêts des Landes.....	37
Mines et énergie des Landes:.....	63
Mission interministérielle d'aménagement de la côte aquitaine.....	51, 53, 54, 55
Office national des forêts des Pyrénées-Atlantiques:.....	26
Ponts et chaussées des Landes.....	60, 66
Préfecture de la Dordogne.....	25, 34, 35, 61, 69, 76
Préfecture de la Gironde.....	31
Préfecture des Landes.....	32, 60, 66, 72, 73
Préfecture du Lot-et-Garonne.....	74
Service de la navigation du Sud-Ouest:.....	64, 65
Service maritime des Landes.....	36
Service maritime et de navigation de la Gironde.....	58

## **Index matière**

Agriculture.....	8, 18, 50
Aménagement du littoral: .....	51, 52, 53, 54, 55, 56, 57, 59
Aménagement du territoire:.....	43, 50
Aménagement rural.....	43
Aquaculture:.....	18
Assainissement.....	35, 36, 37, 71
Biodiversité:.....	50
Biotope.....	40
Botanique:.....	43
Bruit.....	71
Calamité agricole:.....	18, 76
Calamité atmosphérique.....	76
Canal.....	38
Carrière: .....	32, 61, 62, 63
Carte.....	48
Centrale thermique.....	48
Chasse.....	48, 58
Climatologie.....	84
Cours d'eau,:.....	29, 35, 36, 44, 66
Décharge.....	12
Déchet.....	12, 34, 69, 70, 71
Déchet industriel.....	34
Défense contre la mer.....	58
Défrichement:.....	19
Déplacement fluvial.....	71
Déplacement urbain.....	71
Développement durable.....	8, 12, 13
Diagnostic thermique.....	14, 15, 16
Domaine public fluvial.....	64, 65
Domaine public maritime.....	58, 59
Eau.....	29, 32, 34, 35, 36, 37, 38
Eau potable.....	32
Energie.....	12, 61, 62, 63
Espace naturel.....	35, 40, 43, 44; 46, 47, 48, 50, 71
Espace vert.....	43
Etablissement dangereux.....	69
Explosif.....	32
Faune sauvage.....	48
Film: .....	48
Fleuve.....	65
Forêt.....	19, 20, 21, 22, 23, 24, 25, 26, 27, 50
Forêt domaniale.....	25
Forêt méditerranéenne,.....	19, 24
Gaz.....	61
Hydraulique agricole.....	37
Hydrométrie.....	36
Incendie de forêt.....	25, 26
Inondation.....	35, 38, 71, 76



## **Géolocalisation des fonds d'archives publiques et privées**

Sur le site <https://ressources.histoire-environnement.org/>, vous avez la possibilité de géolocaliser les fonds d'archives via une carte

<https://ressources.histoire-environnement.org/Carte?filtre=ressources>



*Géolocalisation des fonds d'archives concernant IEes Pyrénées-Atlantiques*

## **Sites Internet**

### **Archives départementales de la Dordogne**

<http://archives.dordogne.fr/>

---

### **Archives départementales de la Gironde**

<http://archives.gironde.fr/>

### **Archives municipales de Bordeaux**

<https://archives.bordeaux-metropole.fr/>

---

### **Archives départementales des Landes**

<http://www.archives.landés.org/>

---

### **Archives départementales du Lot-et-Garonne**

<https://archivesdepartementales.lotetgaronne.fr/accueil>

---

### **Archives départementales des Pyrénées-Atlantiques**

<http://archives.le64.fr/>

---

### **Association pour l'histoire de protection de la nature et de l'environnement (AHPNE)**

#### **Site principal**

<https://ahpne.fr/>

#### **Inventaire des archives publiques et privées relatives à la protection de la nature et de l'environnement**

<https://ressources.histoire-environnement.org/Ressources>